



JÁSZ - NAGYKUN - SZOLNOK MEGYEI TERÜLETRENDEZÉSI TERV

JÓVÁHAGYOTT TERV

KIEMELT FONTÓSÁGÚ MEGLÉVŐ HONVÉDELMI TERÜLET ÖVEZETE, HONVÉDELMI TERÜLET ÖVEZETE








- 3.11. sz. melléklet a 18/2004.(XI.9.)KR számú rendelethez -

SZABÁLYOZÁSI ELEMÉK

-  Kiemelt fontosságú meglévő honvédelmi terület övezete
-  Honvédelmi terület övezete

(forrás : HM)

ALAPTÉRKÉPI JELEK

-  Települési terület
-  Gyorstorgalmi út / Főút
-  Térségi mellékút / Egyéb út
-  Vasútvonal
-  Megyehatár
-  Települési közigazgatási határ
-  Vízfelületek, vízfolyások

MEGBÍZÓ

JÁSZ-NAGYKUN-SZOLNOK MEGYEI ÖNKORMÁNYZAT

MEGBÍZÓ KÉPVISELŐJE

Kovács Sándor, a megyei közgyűlés elnöke
Mészáros János, megyei főépítész
Lakatos István, irodavezető, Térségfejlesztési és Közügyi Iroda


FELELŐS TERVEZŐK

Koszonú Lajos, Város-Teampannon Kft.
TR 01-1346
Lázár Tibor, Környezetterv Kft.
TR 01-5041

TERVEZŐK

Szántó Katalin, Város-Teampannon Kft.
TR 01-2054
Tábori Anikó, Város-Teampannon Kft.
TR 01-0402
Tornai Máttyás, Város és Gazdaság Kft.

Generáltervező : Város - Teampannon Kft.
Tervező : Környezetterv Kft., FŐMÉRTV Zrt.
2011.



40000