

Agócs Gábor

erdésztechnikus

okl. környezetmérnök

zaj- és rezgésvédelmi szakmérnök

környezetvédelmi, táj- és természetvédelmi szakértő

élővilág-védelmi, táj- és környezetvédelmi igazságügyi szakértő

bejegyzett hatósági közvetítő

Székhely: 6347 Érsekcsanád, József Attila u. 15. sz.

Postacím: 6200 Kiskőrös, Dózsa Gy. u. 3/1. sz.

Telefon: 06-30/248-0329

E-mail: agocsg1@gmail.com



Környezeti értékelés (KÉ)

JÁSZ-NAGYKUN-SZOLNOK

Megye

Területrendezési

Tervének módosításához

-elfogadási fázis-

Megrendelő: VÁROS-TEAMPANNON Kft. (1053 Budapest, Veres Pálné u. 7. sz.)

Készítette: Agócs Gábor

okl. környezetmérnök

Kiskőrös, 2019. november

Agócs Gábor

erdésztechnikus
okl. környezetmérnök
zaj- és rezgésvédelmi szakmérnök
környezetvédelmi, táj- és természetvédelmi szakértő
élővilág-védelmi, táj- és környezetvédelmi igazságügyi szakértő
bejegyzett hatósági közvetítő

Székhely: 6347 Érsekcsanád, József Attila u. 15. sz.
Postacím: 6200 Kiskőrös, Dózsa Gy. u. 3/1. sz.
Telefon: 06-30/248-0329
E-mail: agocsg1@gmail.com



A L Á Í R Ó L A P
Környezeti értékelés (KÉ)

MEGRENDELŐ:

VÁROS-TEAMPANNON Kft.

1053 Budapest, Veres Pálné u. 7. sz.

Koszorú Lajos

ügyvezető

.....

A KÉ DOKUMENTÁCIÓT

ÖSSZEÁLLÍTÓ:

Agócs Gábor

okl. környezetmérnök, zaj- és rezgésvédelmi szakmérnök,
erdésztechnikus, teljes körű környezetvédelmi, táj-
és természetvédelmi szakértő

Oklevél száma: PTC 004477 26/1999.

Szakértői engedélyek számai: SZ-011/2012., SZTV, SZTjV, SZKV-
zr,le,vf,hu/03-0887/2016.

Mérnökkamarai nyilvántartásba vételi száma: 03-0887/2016.

Élővilág-védelmi, táj- és környezetvédelmi igazságügyi szakértő

Igazságügyi névjegyzék nyilv. száma: 010687.

Bejegyzett hatósági közvetítő

BKB/001/1475-7/2013.,

Nyilvántartási sorszáma:5.sz.

.....

Kiskőrös, 2019. november 04.

Agócs Gábor

erdésztechnikus
okl. környezetmérnök
zaj- és rezgésvédelmi szakmérnök
környezetvédelmi, táj- és természetvédelmi szakértő
élővilág-védelmi, táj- és környezetvédelmi igazságügyi szakértő
bejegyzett hatósági közvetítő

Székhely: 6347 Érsekcsanád, József Attila u. 15. sz.
Postacím: 6200 Kiskőrös, Dózsa Gy. u. 3/1. sz.
Telefon: 06-30/248-0329
E-mail: agocsg1@gmail.com



M E G B Í Z Á S

Alulírott, **Koszorú Lajos**, a VÁROS-TEAMPANNON Kft. ügyvezetője, megbíztam Agócs Gábort (6347 Érsekcsanád, József Attila u. 15. sz.) a tárgyi környezeti értékelési dokumentáció (KÉ) összeállításával.

Budapest, 2019. június 27.

.....

Koszorú Lajos

ügyvezető

VÁROS-TEAMPANNON Kft.

1053 Budapest, Veres Pálné u. 7. sz.



TERVEZŐI ÉS ADATVÉDELMI NYILATKOZAT

Alulírott **Agócs Gábor**, környezetvédelmi-, természet- és tájvédelmi tervezőfelelősségteljesen nyilatkozom, hogy a jelen tervdokumentációban lévő adatok és tények megfelelnek a valóságnak.


Továbbá nyilatkozom, hogy a tárgyi tervdokumentáció megfelel a vonatkozó jogszabályoknak és hatósági előírásoknak.

Végül nyilatkozom, hogy a benyújtott dokumentáció a szerzői jogról szóló 1999. évi LXXVI. törvény alapján szerzői jogi védelem alá esik.

A dokumentáció egészének vagy részletének másolása, sokszorosítása kizárólag Agócs Gábor előzetes írásbeli engedélyével végezhető.

Kivételt képez ez alól a TRT módosítási eljárás során a Megrendelő általi felhasználás.

Kiskőrös, 2019. november 04.



.....

Agócs Gábor

okl. környezetmérnök

6347 Érsekcsanád, József Attila u. 15. sz.

Agócs Gábor

erdésztechnikus
okl. környezetmérnök
zaj- és rezgésvédelmi szakmérnök
környezetvédelmi, táj- és természetvédelmi szakértő
élővilág-védelmi, táj- és környezetvédelmi igazságügyi szakértő
bejegyzett hatósági közvetítő

Székhely: 6347 Érsekcsanád, József Attila u. 15. sz.
Postacím: 6200 Kiskőrös, Dózsa Gy. u. 3/1. sz.
Telefon: 06-30/248-0329
E-mail: agocsg1@gmail.com



NYILATKOZAT ÜZLETI TITOKRÓL

Alulírott, **Koszorú Lajos**, a VÁROS-TEAMPANNON Kft. (1053 Budapest, Veres Pálné u. 7. sz.) ügyvezetőjeként nyilatkozom, hogy a „Környezeti értékelés (KÉ) JÁSZ-NAGYKUN-SZOLNOK Megye Területrendezési Terv módosításához” felülvizsgált dokumentáció és annak tartalma nem minősül üzleti titoknak.

Ezek alapján a benyújtott dokumentáció teljes egészében felhasználható a TRT módosítási eljárás keretein belül.

Kiskőrös, 2019. november 04.

.....

Koszorú Lajos

ügyvezető

VÁROS-TEAMPANNON Kft.

1053 Budapest, Veres Pálné u. 7. sz.



TARTALOMJEGYZÉK

KÖRNYEZETI ÉRTÉKELÉS ELŐZETESEN JAVASOLT TEMATIKÁJA

1. A környezeti értékelés kidolgozási folyamatának ismertetése

1.1. A tervi előzmények bemutatása,

1.2. A tematika tartalma;

1.3. A területrendezési terv és a környezeti értékelés kapcsolódása;

A javaslattevő fázisban elkészített területrendezési terv környezeti értékelése az egyeztetést követően kiegészül azzal, hogy a beérkezett vélemények hogyan érvényesülnek a terv véglegesítése során.

1.4. A területrendezési terv és a környezeti értékelés egyeztetése során kapott vélemények hatása a terv alakulására;

A területrendezési terv és a környezeti értékelés véleményeztetése után a véleményeket a területrendezési terv és a környezeti értékelés szempontjai szerint is értékelni kellett, és a vélemények alapján kellett a tervet és a környezeti értékelést véglegesíteni, illetve jóváhagyásra előkészíteni.

1.5. A környezet védelméért felelős szervek és az érintett nyilvánosság bevonása a tervezési folyamatba, a környezeti értékelés készítésébe;

A környezeti értékelés ugyan azt a nyilvánosságot kapja, mint a területrendezési terv. A megye honlapján hozzáférhető lesz és meghatározott határidőn belül bárki véleményezheti.

1.6 A környezeti értékelés készítéséhez felhasznált adatok forrása.

A környezeti értékeléshez meghatározott forrás az OTrT, OTK, hatályos megyei területrendezési terv, megyei fejlesztési koncepció, ágazati adatszolgáltatások, jogszabályok.

2. A terv kidolgozásakor vizsgált változatok rövid bemutatása

2.1. A terv céljai, tartalmának összefoglaló ismertetése;

A terv céljainak a területrendezéssel összefüggő magasabb szintű jogszabályokkal kell összhangban lennie. A terv tartalmát az OTrT határozza meg.

2.2. A terv összefüggése más releváns tervekkel, illetve programokkal (Pl. OTrT, megyei területfejlesztési koncepció);

2.3. A változatok közötti választás indokai.

- A terv környezetvédelmi szempontból jelentős változásai a hatályos területi tervhez képest;



- A változatok közötti választás indoka, alátámasztása

Az Ország Szerkezeti Terve (OTrT) szerinti megyei térszerkezet és a terv szerint javasolt térszerkezet összehasonlító értékelése.

A hatályos megyei területrendezési terv szerinti térszerkezet és a terv szerint javasolt térszerkezet összehasonlító értékelése.

3. A terv környezeti hatásainak feltárása

- 3.1. A terv új javaslatainak összevetése a jelentősebb környezet- és természetvédelmi célokkal (pl. Nemzeti Környezetvédelmi Program, Nemzeti Természetvédelmi Alapterv)
- 3.2. A terv új javaslatainak (különösen a térségi jelentőségű elemek és az egyedileg meghatározott övezetek) hatása a környezeti elemekre, természeti erőforrásokra
 - a föld védelmére,
 - a levegő védelmére,
 - a vizek védelmére,
 - a hulladékgazdálkodásra,
 - a tájra,
 - az épített környezetre,
 - a kulturális örökség védelmére,
 - az élővilágra – a biológiai sokféleségre.

4. A tervben szereplő intézkedések környezeti hatékonyságának értékelése.

5. A terv hatása a terv által befolyásolt más tervekre.

A terv, hatással lehet a megyei fejlesztési programokra, a kistérségi fejlesztési programokra, településfejlesztési koncepciókra, településrendezési tervekre, megyei ágazati fejlesztési programokra.

6. A tervben szereplő javaslatok monitorozási lehetőségére vonatkozó javaslat.
A monitorozás meghatározóan a településrendezési terveken keresztül történhet.

7. A terv környezeti hatásainak összefoglaló értékelése.



Környezeti értékelés (KÉ)

1. A környezeti értékelés kidolgozásának folyamata

1.1. A tervi előzmények bemutatása

A Jász–Nagykun-Szolnok Megye Területrendezési Tervének (a továbbiakban JNSZ MTrT.) aktuális felülvizsgálata az újonnan megjelent Magyarország és egyes kiemelt térségeinek területrendezési tervéről szóló 2018. évi CXXXIX. törvény hatályba lépése, az új területrendezési tervek készítésének és alkalmazásának kiegészítő szabályozásáról szóló 9/2019. (VI.14.) MvM rendelet hatályba lépése, a megvalósult fejlesztéseknek és a terv jóváhagyása óta bekövetkezett jogszabályi változásoknak megfelelően szükséges volt, tekintettel a megyei települések hatályos településrendezési eszközeiben szereplőfejlesztési igényekre is.

A JNSZ MTrT. jelenlegi felülvizsgálatát tehát elsősorban a megjelent Magyarország és egyes kiemelt térségeinek területrendezési tervéről szóló 2018. évi CXXXIX. törvény 2019. március 15-én történőhatályba lépése tetteszükségessé.

AMagyarország és egyes kiemelt térségeinek területrendezési tervéről szóló 2018. évi CXXXIX. törvény88.§. (5) bekezdésalapján „A megyei területrendezési terv hatálya alá tartozó településrendezési eszközöket 2021. december 31-ig felülvizsgálni és szükség esetén módosítani kell.”

Jász-Nagykun-Szolnok Megye Önkormányzata közbeszerzési pályázatot írt ki az új terv elkészítésére, amelyet a Város-Teampannon Kft. (1053 Budapest, Veres Pálné u. 7. sz.)nyert el.

A megye hatályos területrendezési terv-tervezet készítésének a 218/2009. (X.6.) Korm. rendelet szerinti tervezési folyamata a következő:

I. Előkészítő fázis – Javaslattevő fázis

(módosítás esetén a két tervezési fázis összevonható)

II. Elfogadási fázis

A fentiek figyelembevételével elkészült a JNSZ MTrT.2019. évi módosítási, felülvizsgálati tervanyaga.

A környezet védelmének általános szabályairól szóló 1995. évi LIII. törvény 43.§ (4) bekezdése szerint:

„(4)* A környezetre várhatóan jelentős hatást gyakorló, külön jogszabályban meghatározott olyan tervekre, illetve programokra, - ideértve az EU által társfinanszírozott terveket, illetve programokat is -, valamint ezek módosításaira,



a) amelyek kidolgozását jogszabály, illetve országgyűlési, kormány- vagy helyi önkormányzati határozat írja elő, és

b) amelyeket közigazgatási szerv, valamint törvény, illetve kormányrendelet felhatalmazása alapján közigazgatási feladatot ellátó nem közigazgatási szerv közigazgatási feladatkörében, illetve helyi önkormányzati testület (a továbbiakban együtt: közigazgatási szerv) dolgoz ki vagy fogad el, illetőleg amelyeket a Kormány terjeszt az Országgyűlés elé elfogadásra

(a továbbiakban: terv, illetve program)

A külön jogszabály alapján környezeti értékelést magában foglaló környezeti vizsgálatot kell lefolytatni.

Környezeti értékelés nélkül terv, illetve program nem terjeszthető elő.”

A vonatkozó környezetvédelmi törvény 43.§. (6) bekezdése szerint

„(6) A környezeti vizsgálat kiterjed*

a) a környezeti értékelés készítésére, a környezet védelméért felelős közigazgatási szervektől (a továbbiakban: környezet védelméért felelős szerv) vélemény, továbbá az érintett nyilvánosságtól észrevétel kérésére, illetve országhatáron áttérjedő jelentős hatás esetén az érintett országgal való konzultációra, valamint ezek eredményeinek a terv, illetve program kidolgozása során történő figyelembevételére,…”

Az egyes tervek, illetve programok környezeti vizsgálatáról szóló 2/2005. (I.11.) Korm. rendelet szerinti környezeti vizsgálat lefolytatása szükséges a fenti tervmódosításhoz az alábbi előírás miatt:

„1. § (1) A rendelet hatálya a Kvt. 43. § (4) és (5) bekezdése szerinti tervre, illetve programra (a továbbiakban: terv, illetve program) terjed ki.

(2) A környezeti vizsgálat [Kvt. 43. § (6) bekezdés] lefolytatása mindig kötelező - a (3) bekezdés a) és b) pontjában foglalt kivétellel - arra a tervre, illetve programra, amely

a) az 1. számú mellékletben szerepel,



1. számú melléklet a 2/2005. (I. 11.) Korm. rendelethez

A környezeti vizsgálat lefolytatására e rendelet 1. § (2) bekezdés a) pontja szerint kötelezett tervek és programok köre

1. Területi tervek [1996. évi XXI. tv. 23. § (1) bekezdés]

A területfejlesztésről és a területrendezésről szóló 1996. évi XXI. törvény 23.§ (1) bekezdése szerint ebbe tartozik:

Megyei Területrendezési Terv (és annak módosítása, felülvizsgálata)

A Megyei Területrendezési Terv környezeti értékelése során kiemelten fontos hangsúlyozni, hogy a megyei területrendezési tervek tartalmát az új Országos Területrendezési Terv és a 218/2009. (X.6.) Kormányrendelet határozza meg. A vonatkozó jogszabályok szigorúan meghatározzák a Megyei Térségi Szerkezeti Terve tartalmi elemeit, amelytől a megyék nem térhetnek el. Az Trtv. meghatározza továbbá a megyei tervben alkalmazható övezeteket is, amelyekre vonatkozó szabályokat a törvény tartalmazza.

A Trtv. által kijelölt övezetek közül többnek a területét változtatás nélkül át kell vennie a megyeiterveknek. Meghatározott övezetek területét az államigazgatási szervek előzetes adatszolgáltatása alapján pontosíthatják a megyei tervek. Az adatszolgáltatásra kötelezettek és a véleményezésre jogosultak körét jelenleg a területfejlesztési koncepció, a területfejlesztési program és a területrendezési terv tartalmi követelményeiről, valamint illeszkedésük, kidolgozásuk, egyeztetésük, elfogadásuk és közzétételük részletes szabályairól szóló 218/2009. (X. 6.) Korm. rendelet mellékletei tartalmazzák.

Az új jogszabály bevezette azt a jelentős változást az eddigi szabályozáshoz képest, hogy egyedileg meghatározott övezeteket is lehatárolhat a megyei önkormányzat, a megye természeti, épített környezeti és gazdasági adottságainak védelmére és fejlesztésére, a térszerkezet szervezésére, illetve a területfejlesztési koncepciók és programok végrehajtása érdekében.

Ebből adódóan a terv környezetvédelmi tartalmát is a vonatkozó környezetvédelmi ágazati jogszabályok (pl.: a környezet védelmének általános szabályairól szóló 1995. évi LIII. tv, a természet védelméről szóló 1996. évi LIII. tv.) határozzák meg. Ezt átényt a környezeti értékelést véleményező környezet védelméért felelős szerveknek is figyelembe kell venniük.

A terv nem helyettesíthet ágazati programokat, nem komplex megyei környezetvédelmi program, nem természetvédelmi keretterv, tehát jogszerűen csak az tudja véleményezni, aki ismeri a területrendezés-tervek tartalmára, készítésére vonatkozó jogszabályokat is.



A vonatkozó Kormányrendelet 1. számú melléklete szerint tehát a megyei területrendezési tervek és módosításaik minden esetben környezeti vizsgálatra kötelezettek. Ennek megfelelően a jelen JNSZ MTrT. módosítása/felülvizsgálata is csak környezeti vizsgálattal fogadható el.

Korábban a JNSZ MTrT. és annak módosításához 2011-ben, majd 2018-ban elfogadásra került az új környezeti vizsgálat előkészítő fázisa során a környezeti értékelés tematikája. Most az új Trtv. törvény megjelenésével készült el a környezeti értékelés javaslattevő fázisában a tervezeti dokumentáció.

A jelen tervezési feladat az egyes tervek, illetve programok környezeti vizsgálatáról szóló 2/2005. (I.11.) Korm.rendelet alapján a meglévő környezeti vizsgálat kiegészítése/felülvizsgálata a JNSZ MTrT. jelenlegi, 2019. évi módosításához.

A környezeti értékelés elkészített tematikája az egyes tervek, illetve programok környezeti vizsgálatáról szóló 2/2005. (I.11.) Korm.rendelet 3. számú melléklete szerinti környezet védelméért felelős szervezetekkel 2018. év május-június folyamán leegyeztetésre került. A véleményező szervezetek a tematikát változtatás nélkül elfogadták.

Az egyes nyilatkozataikban az értékelés tartalmára, a kompetenciájukba tartozó szakkérdéseikre vonatkozóan, illetve általános környezetvédelmi kérdésekben nyilvánítottak véleményt.

A környezeti értékelés előzetes tematikáját a véleményező szervezeteknek 2018. májusában küldte ki a Megyei Főépítész észrevételezésre 30 napos határidővel.

A véleményező szervezetek többsége 30 napon belül megküldte az előzetes véleményét a tematikához.

Jelen felülvizsgálatot nem előzte meg a véleményező szervezetek előzetes megkeresése, mivel a tervezési folyamatnak csak felfüggesztése történt meg, nem újrakezdésről van szó. Jelen KÉ felülvizsgálat a jogszabályi változások miatt vált szükségessé.

Az előzetes vélemények figyelembevételével elkészült a környezeti értékelés előzetes, a javaslattevő fázisú változata, amelyet a véleményező szervezetek újra véleményeztek.

A jelen KÉ felülvizsgálat az alábbi jogszabályból eredő szempontok mentén vált szükségessé:

Megjelent a Magyarország és egyes kiemelt térségeinek területrendezési tervéről szóló 2018. évi CXXXIX. törvény, illetve új jogszabály a területrendezési tervek készítésének és alkalmazásának kiegészítő szabályozásáról szóló 9/2019. (VI.14.) MvM rendelet.



Az új Országos Területrendezési Terv változásai nem része jelen környezeti értékelésnek, de ki kell emelni, hogy az új JNSZ MTrT.-ben

1. A térségi területfelhasználások közül kivezetésre került a vegyes területfelhasználású térség, mely a mozaikos tájszerkezetű területek tájfejlesztését hivatott szolgáltatni. Ebben az övezetben erdőterület és mezőgazdasági terület egyaránt kijelölhető volt a településrendezési eszközökben, mostanra helyette konkrét területtel ki kell jelölni az erdőterületet és mezőgazdasági területet. JNSZ megyében elsősorban a folyók mentén voltak kijelölve ezek a területek.
2. Amegyei terv új egyedileg meghatározott övezeteket határoz meg: térszerkezeti szempontból jelentős térszervező települések övezete, ártéri tájgazdálkodás és pusztai tájgazdálkodás egyedi övezete, mely tartalmazza a turisztikai fejlesztésre vonatkozó javaslatokat, illetve az ártéri tájgazdálkodás övezete, mely a tervezés során kiegészítésre került a Zagyva menti területekkel.
3. Szintén új javaslatként kerül bele a térségi együttműködések övezete.
4. A jogszabályi környezet változásával lehetőség nyílt a településfejlesztési koncepciókra és integrált településfejlesztési stratégiára történő előírások meghatározása az önkormányzati rendeletben.
5. Más jelentős, hatásvizsgálatot befolyásoló változás vagy módosítás nincs.

1.2. A tematika tartalma;

Az egyes tervek, illetve programok környezeti vizsgálatáról szóló 2/2005. (I. 11.) Korm. rendelet 4.sz.melléklete „A környezeti értékelés általános tartalmi követelményei” kellő részletességgel bemutatja a követendő tematikát, melyet egyes esetekben a tervi sajtóságoknak megfelelően pontosítani szükséges.

A jelen környezeti vizsgálat tematika tartalma is követi a 2/2005. (I.11) Korm. rendelet 4. sz. mellékletben leírt általános tartalmi követelményeket.

1.3. A területrendezési terv és a környezeti értékelés kapcsolódása;

A környezeti vizsgálat fontos feladata, hogy a környezetvédelem szempontjait már a tervezés során érvényre juttassa.

Nem elegendő a környezeti értékelésnek azt a feladatot ellátni, hogy vizsgálja az elkészült Területrendezési Terv módosító dokumentum egyes elemeinek környezeti hatásait, hanem a Területrendezési Terv módosításában lévő, bemutatott fejlesztési koncepciókat a tervezőkkel folyamatos közös gondolkodás során kell megalkotni. Ez a



folyamat megteremti a lehetőségét annak, hogy a környezetvédelmi és a fenntarthatósági szempontok a kidolgozás összes lépcsőfokán megfelelő szerepet kapjanak.

A Területrendezési Terv módosítás kidolgozásával párhuzamosan készült a környezeti értékelés, ezzel megvalósítva azt, hogy akörnyezetvédelmi szempontok integráltan jelenhessenek meg a készülő dokumentumban.

A JNSZ MTrT. módosítása a 2018-ban megjelent Magyarország és egyes kiemelt térségeinek területrendezési tervéről szóló 2018. évi CXXXIX. törvény új rendelkezései, illetve új jogszabályként a területrendezési tervek készítésének és alkalmazásának kiegészítő szabályozásáról szóló 9/2019. (VI.14.) MvM rendelet előírásai miatt vált szükségessé, a régi Országos Területrendezési Tervről szóló 2003. évi XXVI. törvény pedig hatályon kívül került, továbbá a felülvizsgálat a megvalósult fejlesztéseknek és a terv jóváhagyása óta bekövetkezett jogszabályi változásoknak megfelelően készül, figyelemmel a megyei települések hatályos településrendezési eszközeiben szereplő fejlesztési igényekre is.

A javaslattevő fázisban elkészített Megyei Területrendezési Terv környezeti értékelése az egyeztetést követően kiegészül azzal, hogy a beérkezett vélemények hogyan érvényesülnek a terv véglegesítése során.

A környezeti értékelés elkészítésének általános szempontjai:

- a kidolgozott előzetes tematika alapján kell elkészíteni a környezeti értékelést. Az előzetes tematika véleményezése lezárult.
- nem kell értékelni a kötelezően beépítendő elemeket; adatszolgáltatás alapján és a hatályos OTrT-vel összhangban kijelölt országos és térségi övezeteket, az országos jelentőségű műszaki infrastruktúra-hálózat elemeit és egyedi építményeket.
- az előkészítő és javaslattevő fázis térképeit kell felhasználni a környezeti értékeléshez.
- csak a megyei tervezés kompetenciájába tartozó változások kerülnek értékelésre, vagyis az országos jelentőségű elemeken kívül tervezett változások:
 - a térségi szerkezeti terv és az országos szerkezeti terv közötti jelentősebb különbségek,
 - térségi jelentőségű új szerkezeti elemek, melyek nem szerepelnek a hatályos tervben,
 - térségi jelentőségű műszaki infrastruktúra-hálózat változásai,



- egyedileg meghatározott övezetek, melyek részben szerepelnek a hatályos tervben is, mint sajátos megyei térség.

1.4.A területrendezési terv és a környezeti értékelés egyeztetése során kapott vélemények hatása a terv alakulására;

A környezeti értékelés egyes részterületeken történő előzetes alapállapot- és hatásbecslésének eredményei, az egyes hatások értékelése alapja volt a tervmódosítás előkészítő fázisú környezeti értékelés tervezetének kiválasztására és bemutatására. A végleges változatok kidolgozásához a 2/2005. (I.11.) Korm. rendelet 2.sz. melléklete adja meg azokat a tervezési szempontokat, amelyek figyelembevételével lehetett kiválasztani a lehető legkevésbé környezetet, illetve a természeti területeket érintő és terhelő megoldásokat.

A Területrendezési Terv módosítása és a környezeti értékelés véleményeztetése után a véleményeket a területrendezési terv módosításai és a környezeti értékelés szempontjai szerint is értékelni kell, és a vélemények alapján kell majd a tervet és a környezeti értékelést véglegesíteni, illetve jóváhagyásra előkészíteni.

1.5. A környezet védelméért felelős szervek és az érintett nyilvánosság bevonása a tervezési folyamatba, a környezeti értékelés készítésébe

Az egyes tervek, illetve programok környezeti vizsgálatáról szóló 2/2005. (I. 11.) Korm. rendelet adja meg a bevonandó szervek, szervezetek körét.

A környezeti vizsgálat tematikája előzetesen megküldésre került 2018-ban 30 napos véleményadásra az alábbi, jogszabályban előírt, kötelezően bevonandó államigazgatási szervek részére:

Érintettek az adott terv esetében 2/2015. (I.11.) Korm. rendelet 3. melléklet II. pontja szerint:

„II. Nem országos hatáskörű szerv által kidolgozott terv, illetve program esetén

II.1. Mindig részt vesz:

a)-a környezetvédelemre kiterjedően:*

a környezetvédelmi hatóság;



*b)*természet- és tájvédelemre kiterjedően:*

a nemzeti park igazgatóság és a természetvédelmi hatóság;

*c)*környezet- és település-egészségügyre kiterjedően:*

a közegészségügyi hatáskörében eljáró fővárosi és megyei kormányhivatal;

*ca)**

*d)*a felszíni és a felszín alatti vizek minőségi és mennyiségi védelmére kiterjedően:*

a vízvédelmi és vízügyi hatóság.

II.2. Érintettség esetén vesz részt:

a) helyi környezet- és természetvédelemre kiterjedően:

a települési önkormányzat jegyzője;

*b)*az épített környezet védelmére kiterjedően:*

az állami főépítészeti hatáskörében eljáró fővárosi és megyei kormányhivatal;

*c)**

*d)*erdővédelemre kiterjedően:*

megyei kormányhivatal erdészeti feladatkörében eljáró megyeszékhely szerinti járási hivatala;

*e)*talajvédelemre kiterjedően:*

megyei kormányhivatal talajvédelmi feladatkörében eljáró megyeszékhely szerinti járási hivatala;

*f)*a termőföld mennyiségi védelmére kiterjedően:*

fa) a földvédelmi feladatkörében eljáró fővárosi és megyei kormányhivatal járási (fővárosi kerületi) hivatala,



fb) több járási hivatal illetékességi területét érintő esetben a földvédelmi feladatkörében eljáró megyeszékhely szerinti járási hivatal,

fc) Pest megyében a több járási hivatal illetékességi területét érintő esetben a földvédelmi feladatkörében eljáró Budakeszi Járási Hivatal,

fd) a fővárosban a több fővárosi kerületi hivatal illetékességi területét érintő esetben a földvédelmi feladatkörében eljáró Budapest Főváros Kormányhivatala XI. Kerületi Hivatala;

*g)*földtani és ásványvagyon védelemre kiterjedően:*

a bányafelügyeleti hatáskörében eljáró megyei kormányhivatal;

*h)*a természetes gyógytényezők, gyógyhelyek természeti adottságainak védelmére kiterjedően:*

a népegészségügyi feladatkörében eljáró Budapest Főváros Kormányhivatala;

*i)*kulturális örökség (műemlékvédelem, régészet) védelmére kiterjedően:*

Budapest Főváros Kormányhivatala, kizárási feltétel fennállása esetén a kulturális örökség védelméért felelős miniszter;

*j)*kémiai biztonságra kiterjedően:*

az Országos Közegészségügyi Intézet;

*k)*súlyos ipari balesetek megelőzésére kiterjedően:*

a megyei, fővárosi katasztrófavédelmi igazgatóság.”



A visszaérkező szakági vélemények összefoglaló táblázata az alábbiak alapján kerül bemutatásra:

	2/2005. (I.11.) KORM. RENDELET 3. MELLÉKLET SZERINTI VÉLEMÉNYEZŐ SZERVEK	VÉLEMÉNYT ADOTT (I/N)	VÉLEMÉNY IKTATÓ-SZÁMA	ÁGAZATI VÉLEMÉNYE	KONKRÉT ÁGAZATI TERVEK ÉS INTÉZKEDÉSEK, IDŐBELI LEFOLYÁSÁNAK ALAKULÁSA	ÁGAZATI JOGSZABÁLYIKÖVE TELMÉNYEK ÉS KORLÁTOZÁSOK MEGADÁSA	A DOKUMENTÁCIÓT CD-n VAGY PAPIRALAPON KÉRI?
1	Budapest Főváros Kormányhivatala Építésügyi és Örökségvédelmi, Hatósági, Oktatási és Törvényességi Felügyeleti Főosztály	I	BP/1006/00178-2/2018.	egyetért, kifogást nem emel	nincs véleménye tekintetben	kéri, hogy a KV terjedjen ki a Korm. rendelet 4. sz. mellékletének 3.6.1.1. pontjában előírtaknak megfelelően az építészeti (ezen belül műemléki) és a régészeti örökségre. A kérelmet a „természetes gyógytényezők, gyógyhelyek” vizsgálatának szempontjából átteszi a Népegészségügyi Főosztály Közegészségügyi Osztály I-re	nincs válasz erre vonatkozóan
2	Budapest Főváros Kormányhivatala Népegészségügyi Főosztály	I	BP/FNEF-TKI/05242-2/2018.	egyetért, kifogást nem emel	nincs vélemény e tekintetben	nincs vélemény e tekintetben	nincs válasz erre vonatkozóan
3	Jász-Nagykunszolnok Megyei Kormányhivatal Kormány-megbízotti Kabinet	I	JN/40/00090-2/2018.	egyetért, kifogást nem emel	nincs vélemény e tekintetben	csak azok a változások kerüljenek értékelésre, amelyeket a megyei területrendezési tervmódosítás az országos jelentőségű elemeken felül jelöl ki. Javasolt részletezetten az épített környezettel összefüggő problémák vizsgálata.	nincs válasz erre vonatkozóan

Agócs Gábor

erdésztechnikus
 okl. környezetmérnök
 zaj- és rezgésvédelmi szakmérnök
 környezetvédelmi, táj- és természetvédelmi szakértő
 élővilág-védelmi, táj- és környezetvédelmi igazságügyi szakértő
 bejegyzett hatósági közvetítő

Székhely: 6347 Érsekcsanád, József Attila u. 15. sz.
 Postacím: 6200 Kiskőrös, Dózsa Gy. u. 3/1. sz.
 Telefon: 06-30/248-0329
 E-mail: agocsg1@gmail.com



4	Jász-Nagykun-Szolnok Megyei Kormányhivatal Szolnoki Járási Hivatal Környezetvédelmi és Természetvédelmi Főosztály	I	JN-07/61/01928-8/2018.	egyetért, kifogást nem emel	nincs véleménye tekintetben	földvédelmi hatáskörében pontosításokra hívta fel a figyelmet,	nincs válasz erre vonatkozóan
5	Hortobágyi Nemzeti Park Igazgatóság	I	1762-4/2018.	egyetért, kifogást nem emel, szakmailag elfogadhatónak tartja	nincs véleménye tekintetben	nincs véleménye tekintetben	nincs válasz erre vonatkozóan
6	Jász-Nagykun-Szolnok Megyei Katasztrófavédelmi Igazgatóság Hatósági Osztály	I	36.600/2310-1/2018.ált.	egyetért, kifogást nem emel, a KV-ot nem tartja szükségesnek, az eljárás további részében csak érintettség esetén kíván résztvenni	nincs véleménye tekintetben	megadta a betartandó vízügyi, vízvédelmi, vízgazdálkodási és iparbiztonsági jogszabályok jegyzékét és jogszabályi előírásokat, amelyeket a konkrét engedélyezéseknél kell figyelembe venni. Megadta a területén lévő veszélyes üzemek listáját.	nincs válasz erre vonatkozóan
7	Jász-Nagykun-Szolnok Megyei Katasztrófavédelmi Igazgatóság	I	36.600/2220-1/2018.ált.	egyetért, kifogást nem emel	nincs véleménye tekintetben	nincs véleménye tekintetben	nincs válasz erre vonatkozóan
8	Jász-Nagykun-Szolnok Megyei Kormányhivatal Hatósági Főosztály Bányászati Osztály	I	JN/HF/BO/1720-2/2018.	egyetért, kifogást nem emel	nincs véleménye tekintetben	földtani szempontból kéri szerepeltetni a környezeti vizsgálatban a szakmai észrevételeit	A dokumentációt CD-n vagy DVD-n kéri

Az előzetes tematika jóváhagyási folyamatban megkeresett további (a táblázatban nem szereplő) államigazgatási szervek nem adtak véleményt. A vélemény nem adása esetén, azt úgy értékelem, hogy egyetértenek vele, különösebb véleményük nincs.

Az egyes véleményező államigazgatási szervek szakági véleményei, amelyek érdemben felhasználhatóak voltak a tervekészítés során, egyenként megvizsgálásra kerültek, majd a vonatkozó fejezeteknél a különböző termódosítások környezeti értékelésénél beépítésre kerültek vagy a hivatkozott szakági jogszabályok meghivatkozására kerültek.

Agócs Gábor

erdésztechnikus
 okl. környezetmérnök
 zaj- és rezgésvédelmi szakmérnök
 környezetvédelmi, táj- és természetvédelmi szakértő
 élővilág-védelmi, táj- és környezetvédelmi igazságügyi szakértő
 bejegyzett hatósági közvetítő

Székhely: 6347 Érsekcsanád, József Attila u. 15. sz.
 Postacím: 6200 Kiskőrös, Dózsa Gy. u. 3/1. sz.
 Telefon: 06-30/248-0329
 E-mail: agocsg1@gmail.com



A környezeti értékelés ugyanazt a nyilvánosságot kapja, mint a Megyei Területrendezési Terv módosítása. A Jász-Nagykun-Szolnok Megye honlapján hozzáférhető lesz és meghatározott határidőn belül bárki véleményezheti majd jelen dokumentációt.

A szakmai szervezetek bevonása csak aktív kommunikáció útján lesz elképzelhető: workshopok, konferenciák, hirdetések, meghívásos véleményezések útján. Ezek egy részére a jelen tervezésben sor került.

A jelen 2019. évi felülvizsgálat során a véleményező szervek bevonása a javaslattevő fázisban megtörtént.

A javaslattevő fázisban az alábbi véleményező szervek adtak véleményt:

	2/2005. (I.11.) KORM. RENDELET 3. MELLÉKLET SZERINTI VÉLEMÉNYEZŐ SZERVEK	VÉLEMÉNYT ADOTT (I/N)	VÉLEMÉNY IKTATÓSZÁMA	ÁGAZATI VÉLEMÉNYE	KONKRÉT ÁGAZATI TERVEK ÉS INTÉZKEDÉSEK, IDŐBELI LEFOLYÁSÁNAK ALAKULÁSA	ÁGAZATI JOGSZABÁLYI KÖVETELMÉNYEK ÉS KORLÁTOZÁSOK MEGADÁSA
1	Jász-Nagykun-Szolnok Megyei Kormányhivatal Népegészségügyi Főosztály	I	JN/NEF/00972-2/2019.	kikötés nélkül hozzájárul	nincs észrevétel	nincs észrevétel
2	Jász-Nagykun-Szolnok Megyei Kormányhivatal Szolnoki Járási Hivatal Agrárügyi Főosztály Növény- és Talajvédelmi Osztály	I	JN-07/55/02464-1/2019.	elfogadja, kifogást nem emel	nincs észrevétel	nincs észrevétel
3	Jász-Nagykun-Szolnok Megyei Kormányhivatal Hatósági Főosztály Bányászati Osztály	I	JN/43/02935-2/2019.	egyetért, javaslatot nem tesz	nincs észrevétel	nincs észrevétel

Az elfogadási fázis tervváltozata már ezeket a véleményeket veszi figyelembe. A vélemények mindegyike elfogadó, jóváhagyó, kifogást nem emelő.



1.6. A környezeti értékelés készítéséhez felhasznált adatok forrása

A környezeti értékeléshez az alábbi adatok álltak rendelkezésre:

- A Megyei Területrendezési Terv előkészítő munkarésze, amely a korábban készült részletes helyzetfeltárás aktualizált változata,
- Javaslattevő fázis: készülő MTrT szöveges és térképi állománya,
- egyedileg meghatározott megyei övezetek szöveges és térképi állománya,
- hatályos Trtv. szöveges és térképi állománya,
- A korábbi 2010-ben készült környezeti értékelés,
- az összes térképi állomány,
- a szükséges szakágak, hatóságok, véleményező szervek adatszolgáltatása.

A jelen környezeti értékeléshez meghatározott források voltak továbbá az alábbi jogszabályok:

- a területfejlesztésről és a területrendezésről szóló 1996. évi XXI. törvény;
- Magyarország és egyes kiemelt térségeinek területrendezési tervéről szóló 2018. évi CXXXIX. törvény;
 - a területrendezési tervek készítésének és alkalmazásának kiegészítő szabályozásáról szóló 9/2019. (VI.14.) MvM rendelet;
- a területfejlesztési koncepció, a területfejlesztési program és a területrendezési terv tartalmi követelményeiről, valamint illeszkedésük, kidolgozásuk, egyeztetésük, elfogadásuk ésközzétételük részletes szabályairól szóló 218/2009. (X.6.) Kormány rendelet;
- a kiemelt térségi és megyei területrendezési tervek, valamint a településrendezési tervek készítése során az országos, a kiemelt térségi és a megyei övezetek területi érintettségével kapcsolatosan állásfoglalásra kötelezett államigazgatási szervek köréről és az eljárás részletesszabályiról szóló 282/2009. (XII.11.) Kormány rendelet;

Továbbá:

- Jász-Nagykun-Szolnok Megye Területfejlesztési Koncepciója,

Valamint:

A környezeti értékeléshez meghatározó alapidokumentum:

A 27/2015. (VI. 17.) OGY határozat A 2015 – 2020 közötti időszakra szóló Nemzeti Környezetvédelmi Programról.

Legfontosabb ágazati jogszabályok:



A környezeti értékelés szempontjából meghatározó, a környezet védelmével összefüggő fontosabb jogszabályok jegyzéke:

- a környezet védelmének általános szabályairól szóló 1995. évi LIII. törvény,
- a természet védelméről szóló 1996. évi LIII. törvény,
- az erdőről, az erdő védelméről és az erdőgazdálkodásról szóló 2009. évi XXXVII. törvény,
- az épített környezet alakításáról és védelméről szóló 1997. évi LXXVIII. törvény,
- a kulturális örökség védelméről szóló 2001. évi LXIV. törvény,
- a termőföldről szóló 1994. évi LV. törvény,
- a termőföld védelméről szóló 2007. évi CXXIX. törvény,
- a vízgazdálkodásról szóló 1995. évi LVII. törvény,
- a bányászatról szóló 1993. évi XLVIII. törvény,
- az európai közösségi jelentőségű természetvédelmi rendeltetésű területekről szóló 275/2004.(X.8.) Kormányrendelet,
- a vízbázisok, a távlati vízbázisok, valamint az ivóvízellátást szolgáló vízellátási területek védelméről szóló 123/1997. (VII.18.) Kormányrendelet,
- A nagyvízi meder, a parti sáv, a vízjárta és a fakadó vizek által veszélyeztetett területek használatáról, hasznosításáról, valamint a folyók esetében a nagyvízi mederkezelési terv készítésének rendjére és tartalmára vonatkozó szabályokról szóló 83/2014. (III.14.) Kormányrendelet,
- a felszín alatti vizek védelméről szóló 219/2004. (VII.21.) Kormányrendelet,
- a felszíni vizek minősége védelmének szabályairól szóló 220/2004. (VII.21.) Kormányrendelet,
- a vizek mezőgazdasági eredetű nitrátszennyezéssel szembeni védelméhez szükséges cselekvési program részletes szabályairól, valamint az adatszolgáltatás és nyilvántartás rendjéről szóló 59/2008. (IV. 29.) FVM rendelet,
- az országos területrendezési és építési követelményekről szóló 253/1997. (XII.20.) Kormányrendelet

A környezeti vizsgálat elkészüléséhez szükséges adatok humánforrásai a következők voltak még:

- megyei Önkormányzat feladatért felelős szakemberei,
- a megyei TRT módosításával megbízott településtervező cég képviselői,
- az egyes koncepciók, tervek szakértői, szaktervezői,
- internet, szakirodalom.

Agócs Gábor

erdésztechnikus
okl. környezetmérnök
zaj- és rezgésvédelmi szakmérnök
környezetvédelmi, táj- és természetvédelmi szakértő
élvilág-védelmi, táj- és környezetvédelmi igazságügyi szakértő
bejegyzett hatósági közvetítő

Székhely: 6347 Érsekcsanád, József Attila u. 15. sz.
Postacím: 6200 Kiskőrös, Dózsa Gy. u. 3/1. sz.
Telefon: 06-30/248-0329
E-mail: agocsg1@gmail.com



A környezeti értékelés során a következő részletes bizonytalanságok fogalmazhatók meg:

- A hatótényezők meghatározása a kapcsolódó TRT módosítás kidolgozottsági szintjén történt,
- A többnyire nagyobb léptékű tervek miatt a hatások megítélése bizonytalan,
- Felhasznált adatbázisok korlátai,
- A környezeti hatások becslését az előző bizonytalanságok jelentősen befolyásolják.

A környezeti vizsgálat módszertana:

- jogi háttér ismertetése,
- terv tartalmának ismertetése, kapcsolat más tervekkel, programokkal,
- a tervezési terület környezeti állapotának ismertetése, jelenlegi környezeti konfliktusok feltárása,
- az adott terv hatása az érintett területek élővilágára, klímájára, lakosság életminőségére, egészségügyi állapotára – levegőtisztaság-és zajvédelmi szempontból, továbbá talajára, vízkészleteire, épített kulturális örökségére,
- a fejlesztés nélküli állapot elemzése,
- javaslatok a negatív hatások mérséklésére,
- a várható környezeti hatások monitorozására vonatkozó javaslatok, indikátorok kidolgozása.

Vizsgálendő környezeti értékelési kritériumok bemutatása:

-Talaj, földtani közeg védelme

Területfoglalás mértéke

Talajkitermelés mértéke

Talajszennyezés kockázatának mértéke

Termőföld mennyiségi és minőségi védelme

-Felszíni és felszín alatti vizek védelme

Talajvízszennyezés kockázatának mértéke

Felszíni víz szennyezés kockázatának

Javítja a felszíni vízkészletek mennyiségi és minőségi védelmét

Javítja a felszín alatti vízkészletek mennyiségi és minőségi védelmét

-Levegő környezet, levegőtisztaság-védelem

Közlekedés eredetű levegőterhelés mértéke

A levegőterheléssel érintett lakosság mértéke

-Zaj- és rezgésvédelem

Érintett lakosság zajterhelése

Közúti forgalomból eredő zajterhelés mértéke

Zajterheléssel érintett lakóterület mértéke

Agócs Gábor

erdésztechnikus
okl. környezetmérnök
zaj- és rezgésvédelmi szakmérnök
környezetvédelmi, táj- és természetvédelmi szakértő
élővilág-védelmi, táj- és környezetvédelmi igazságügyi szakértő
bejegyzett hatósági közvetítő

Székhely: 6347 Érsekcsanád, József Attila u. 15. sz.

Postacím: 6200 Kiskőrös, Dózsa Gy. u. 3/1. sz.

Telefon: 06-30/248-0329

E-mail: agocsg1@gmail.com



-Élővilág, zöldfelületi rendszer védelme

-Tájvédelem

Illeszkedése a tájképbe, tájstruktúrába

-Épített környezet védelme

Építészeti szempontból védett épületet érint

Régészeti lelőhely, kulturális örökség védelme

-Hulladékgazdálkodás, újrahasznosítás

Bontási hulladékok mennyisége

Kommunális hulladékok mennyisége

-Megújuló energia-felhasználás

-Klímavédelem

-Fényszennyezés

2. A terv kidolgozásakor vizsgált változatok rövid bemutatása

A jelen dokumentáció a készülő új JNSZ MTrT. konkrét módosításait vizsgálja, így több változat vizsgálata jelen esetben nem releváns. A KÉ dokumentáció nem tér ki a módosításokon kívül érvényben maradó részletek környezeti értékelésével, mert azokat a korábbi KÉ dokumentáció tartalmazza.

2.1. A terv céljai, tartalmának összefoglaló ismertetése;

A jelen tervmódosítás céljainak a területrendezéssel összefüggő magasabb szintű jogszabályokkal kell összhangban lennie. A terv tartalmát a Magyarország és egyes kiemelt térségeinek területrendezési tervéről szóló 2018. évi CXXXIX. törvény új rendelkezései és a területfejlesztésről és területrendezésről szóló 1996. évi XXI. törvény határozza meg.

Az országos területfejlesztésről és a területrendezésről szóló 1996. évi XXI. törvény 23/B § (1) bekezdése határozza meg:

„23/B. § (1) A kiemelt térség és megye területrendezési terve a térség területi határát, térségi szerkezeti tervét, térségi övezeteit és területrendezési szabályzatát foglalja magában, továbbá tartalmazhat ajánlásokat és intézkedési javaslatot.”



A térségi szerkezeti tervre és a térségi övezetekre vonatkozó szabályokat a Magyarország és egyes kiemelt térségeinek területrendezési tervéről szóló 2018. évi CXXXIX. törvény új rendelkezései határozza meg.

A térségi szerkezeti tervre és a térségi övezetekre vonatkozó szabályokat a Magyarország és egyes kiemelt térségeinek Területrendezési Tervéről szóló 2018. évi CXXXIX. törvény (Trtv.) határozza meg.

A Magyarország és egyes kiemelt térségeinek Területrendezési Tervéről szóló 2018. évi CXXXIX. törvény (Trtv.) 9.§ (3) bekezdése meghatározza, hogy a megyei területrendezési terv milyen megyei területfelhasználási kategóriákat alkalmazhat, meghatározza továbbá azok területi feltételeit is.

„(3) A megyei területfelhasználási kategóriák a következők:

a) területi korlát nélkül ábrázolt térségek:

aa) erdőgazdálkodási térség,

ab) mezőgazdasági térség,

ac) vízgazdálkodási térség, ad) települési térség,

b) legalább 5 ha nagyságú sajátos területfelhasználású térség.”

A Magyarország és egyes kiemelt térségeinek Területrendezési Tervéről szóló 2018. évi CXXXIX. törvény (Trtv.) 6.§. meghatározza a térségi területfelhasználási kategóriákra vonatkozó szabályokat, azok lehatárolási szabályait:

„10. § (1) Az országos területfelhasználási kategóriák területén belül a megyei területfelhasználási kategóriák területének kijelölése során

a) az erdőgazdálkodási térség területének legalább 95%-át erdőgazdálkodási térség kategóriába kell sorolni;

b) a mezőgazdasági térség területének legalább 95%-át mezőgazdasági térség kategóriába kell sorolni;

c) a települési térség területének legalább 90%-át települési térségbe kell sorolni.



(2) A vízgazdálkodási térség területét vízgazdálkodási térség kategóriába kell sorolni, és a működési területével érintett vízügyi igazgatási szervvel egyeztetve kell pontosítani.

(3) A sajátos területfelhasználású térségbe sorolt országos területfelhasználási térség területét a fenti számításnál figyelmen kívül kell hagyni.

11. § *A kiemelt térségi, illetve megyei területfelhasználási kategóriák területén belül a települési területfelhasználási egységek kijelölése során*

a) az erdőgazdálkodási térségben az erdőterület területfelhasználási egységet a térséget lefedő erdők övezetére vonatkozó szabályok szerint, valamint az erdőtelepítésre javasolt terület övezetére vonatkozó szabályok figyelembevételével kell lehatárolni;*

b) a mezőgazdasági térség területének legalább 75%-át elsődlegesen a mezőgazdasági terület települési területfelhasználási egységbe kell sorolni, a fennmaradó rész természetközeli terület, - nagyvárosias lakóterület és vegyes terület kivételével - beépítésre szánt terület vagy különleges honvédelmi, katonai és nemzetbiztonsági célra szolgáló terület területfelhasználási egységbe sorolható;*

c) a vízgazdálkodási térség területét - e törvény hatálybalépését megelőzően már jogszerűen kijelölt beépítésre szánt területek kivételével - vízgazdálkodási terület, vízgazdálkodási célú erdőterület, vízgazdálkodási célú mezőgazdasági terület, természetközeli terület, továbbá különleges honvédelmi, katonai és nemzetbiztonsági célú terület vagy honvédelmi célú erdőterület területfelhasználási egységbe kell sorolni, és a működési területével érintett vízügyi igazgatási szervvel egyeztetve kell pontosítani;

d) a települési térség területén bármely települési területfelhasználási egység kijelölhető;

e) a sajátos területfelhasználású térség területét a terület tervezett felhasználásának megfelelően honvédelmi, különleges, közlekedési, erdő-, gazdasági vagy intézményterület települési területfelhasználási egységbe kell sorolni.”

A Magyarország és egyes kiemelt térségeinek Területrendezési Tervéről szóló 2018. évi CXXXIX. törvény (Trtv.) 24.§. meghatározza továbbá az egyedileg meghatározott megyei övezetekre vonatkozó szabályokat.

24. § *(1) A megyei önkormányzat a területrendezési tervéről szóló rendeletének részeként a megye területének természeti, épített környezeti és gazdasági adottságainak védelmére és fejlesztésére, a térszerkezet szervezésére, továbbá a területfejlesztési*



koncepciók és programok végrehajtására a 19. §-ban meghatározott térségi övezeteken túl egyedileg meghatározott övezeteket is megállapíthat, amely övezetek

a) szabályai a településfejlesztési koncepció, az integrált településfejlesztési stratégia, a településrendezési eszközök készítésére, a településrendezési eszközökben meghatározott területfelhasználási egységek kijelölésére, valamint az OTÉK-ban meghatározott, kereskedelmi, szolgáltató gazdasági területek építési használatának megengedett határértékeinél megengedőbb követelmények megállapításának lehetőségére vonatkozhatnak,

b) nem lehetnek ellentétesek a megyét érintő országos és kiemelt térségi területrendezési tervekkel.

(2) Az (1) bekezdés a) pont szerinti megengedőbb érték kizárólag az építési telek megengedett legnagyobb beépítettségére, valamint a legkisebb zöldfelületre vonatkozhat, amely megengedőbb érték a megengedett legnagyobb beépítettség esetében 10%-nál, a legkisebb zöldfelület esetében 5%-nál nem lehet nagyobb az OTÉK szerinti, a kereskedelmi, szolgáltató gazdasági terület sajátos használat szerinti területéhez rendelt értékhez képest.

(3) Az (1) bekezdésben meghatározott övezeteket a területfejlesztésről és a területrendezésről szóló 1996. évi XXI. törvény (a továbbiakban: Tftv.) 23/C. § (1) bekezdésében meghatározott tervjavaslatnak tartalmaznia kell.

(4) Az (1) bekezdés szerinti egyedileg meghatározott övezeteket a megyei önkormányzat csak a területrendezésért felelős miniszter állásfoglalását követően fogadhatja el, amelyet a miniszter a Tftv. 23/C. § (5) bekezdése szerinti állásfoglalása keretében ad meg. Ha a területrendezésért felelős miniszternek e bekezdésben meghatározott állásfoglalásával a megyei önkormányzat nem vagy csak részben ért egyet, az egyedileg meghatározott övezetekre vonatkozó szabályok csak további egyeztető tárgyalást követően, az egyeztető tárgyalás eredményének figyelembevételével fogadhatóak el.

(5) Az (1) bekezdés szerinti egyedileg meghatározott övezetek területi hatálya a megye teljes területére kiterjedhet.



2.2.A terv összefüggése más releváns tervekkel, illetve programokkal (Pl. Trtv., megyei terv);

A jelen TRT módosítás és környezeti vizsgálat összhangban van a következő tervekkel és stratégiákkal:

- aktuális Országos Területrendezési Terv (Trtv.),
- Jász-Nagykun-Szolnok Megyei Területfejlesztési Programja,
- Nemzeti Környezetvédelmi Program (benne IV. Nemzeti Természetvédelmi Alapterv.)

A tervezett fejlesztések képviselik a Nemzeti Környezetvédelmi Program stratégiai céljait is:

Kiemeltem azokat a kapcsolódó célokat, melyek a tervezett fejlesztések céljaival is összhangban vannak:

- Az életminőség és az emberi egészség környezeti feltételeinek javítása
- Természeti értékek és erőforrások védelme, fenntartható használata
- Az erőforrás-takarékosság és a –hatékonyság javítása, a gazdaság zöldítése
- Az üvegházhatású gázok kibocsátásának csökkentése
- Az energiahatékonyság és energiatakarékosság növelése
- A fenntartható életmód, termelés és fogyasztás elősegítése
- A közlekedési szállítási igények csökkentése

2.3. A változatok közötti választás indokai

- A terv környezetvédelmi szempontból jelentős változásai a hatályos területi tervhez képest;
- A változatok közötti választás indoka, alátámasztása

A jelen dokumentáció a készülő új MTrT konkrét módosításait vizsgálja, így több változat vizsgálata jelen esetben nem releváns.

A jelen tervdokumentáció az alábbi konkrét, egyváltozatú feladatokat értékeli:

Az Ország Szerkezeti Terve (Trtv.) szerinti megyei térszerkezet és a terv szerint javasolt térszerkezet összehasonlító értékelése.

Az Országos Területrendezési Terv és a mostanra elkészülő JNSZ MTrT. módosítása között jelentősebb különbségek nem lesznek, a legtöbb esetben a Trtv. szerinti térbeli

Agócs Gábor

erdésztechnikus
okl. környezetmérnök
zaj- és rezgésvédelmi szakmérnök
környezetvédelmi, táj- és természetvédelmi szakértő
élővilág-védelmi, táj- és környezetvédelmi igazságügyi szakértő
bejegyzett hatósági közvetítő

Székhely: 6347 Érsekcsanád, József Attila u. 15. sz.
Postacím: 6200 Kiskőrös, Dózsa Gy. u. 3/1. sz.
Telefon: 06-30/248-0329
E-mail: agocsg1@gmail.com



rend kerül ábrázolásra a térségi szerkezeti tervben. Továbbá az utak nyomvonalvezetésében kisebb korrekciók történnek.

A hatályos megyei területrendezési terv szerinti térszerkezet és a terv szerint javasolt térszerkezet összehasonlító értékelése.

A jóváhagyott, korábbi Jász-Nagykun-Szolnok Megyei Területrendezési Tervhez képest új szerkezeti elemek nem szerepelnek a módosításban. A legtöbb változás a települési térségek kiterjedésének módosításai, melyek a hatályos településszerkezeti tervekkel összhangban kerültek aktualizálásra.

A jelen KÉ felülvizsgálat az alábbi szempontok, illetve változások környezeti vizsgálatára terjed csak ki:

Az új törvény és rendelet előírásait nem kell környezetvédelmi szempontból elemezni, vizsgálni.

Ami vizsgálandó:

1. A térségi területfelhasználások közül kivezetésre került a vegyes területfelhasználású térség, mely a mozaikos tájszerkezetű területek tájfejlesztését hivatott szolgáztatni. Ebben az övezetben erdőterület és mezőgazdasági terület kijelölhető volt a településrendezési eszközökben, mostanra helyette konkrétan ki kell jelölni az erdőterületet és mezőgazdasági területet. JNSZ megyében elsősorban a folyók mentén kerültek kijelölésre ezek a területek.

2. A megyei terv új egyedileg meghatározott övezeteket határoz meg: térszerkezeti szempontból jelentős térszervező települések övezete, ártéri tájgazdálkodás és pusztai tájgazdálkodás egyedi övezete, mely tartalmazza a turisztikai fejlesztésre vonatkozó javaslatokat, illetve az ártéri tájgazdálkodás övezete, mely a tervezés során kiegészítésre került a Zagyva menti területekkel.

3. Szintén új javaslatként került a tervbe a térségi együttműködés övezete.

4. A jogszabályi környezet változásával lehetőség nyílt a településfejlesztési koncepciókra és integrált településfejlesztési stratégiára történő előírások meghatározása az önkormányzati rendeletben.



3. A terv környezeti hatásainak feltárása

3.1. A terv új javaslatainak összevetése a jelentősebb környezet- és természetvédelmi célokkal (pl. Nemzeti Környezetvédelmi Program, Nemzeti Természetvédelmi Alapterv)

A 2015-2020 közötti időszakra szóló 4. Nemzeti Környezetvédelmi Programot (NKP) a 27/2015. (VI. 17.) OGY határozat hirdette ki. A Nemzeti Környezetvédelmi Program a környezet- és a természetvédelem 6 évre szóló országos stratégiai terve, amelynek melléklete a természetvédelem szakmapolitikai stratégiáját tartalmazó és fő cselekvési irányait meghatározó Nemzeti Természetvédelmi Alapterv (NTA) IV.

A Program feladata, hogy az ország adottságait, a társadalom hosszú távú érdekeit és jövőbeni fejlődési céljait, valamint a globális felelősségből és a nemzetközi együttműködésből, EU-tagságból adódó kötelezettségeket figyelembe véve meghatározza az ország környezeti céljait és az elérésükhöz szükséges feladatokat és eszközöket.

A Program összhangban van az Európai Unió 2020-ig tartó időszakra szóló 7. Környezetvédelmi Cselekvési Programjával és az Országgyűlés által elfogadott Nemzeti Fenntartható Fejlődési Keretstratégiával. A Programegyúttal a 2014–2020 közötti időszakban rendelkezésre álló európai uniós környezetügyi célú fejlesztési források felhasználásának szakmai megalapozását is szolgálja.

A Program a stratégiai irányításról szóló 38/2012. (III.12.) Korm. rendelet előírásai szerint szakpolitikastratégia. A jogszabályokban foglaltaknak megfelelően a Program részét képezi a IV. Nemzeti Természetvédelmi Alapterv.

A Program átfogó célkitűzése, hogy hozzájáruljon a fenntartható fejlődés környezeti feltételeinek biztosításához.

Stratégiai céljai:

- Az életminőség és az emberi egészség környezeti feltételeinek javítása.
- Természeti értékek és erőforrások védelme, fenntartható használata.
- Az erőforrás-takarékosság és a hatékonyság javítása, a gazdaság zöldítése.

A Program stratégiai céljainak elérését az egyes stratégiai területeken meghatározott célok és intézkedések, illetve az átfogó intézkedési területeken megfogalmazott cselekvési irányok biztosítják.

A Program főbb kapcsolódási irányai, helye és szerepe a kormányzati stratégiai irányításrendszerben

A Program a környezetügy átfogó hazai stratégiai tervdokumentuma, mely keretet ad mindenkörnyezetügyi szakterületi stratégiának, programnak, tervnek (pl. A biológiai sokféleségmegőrzésének nemzeti stratégiája, Nemzeti Vízstratégia, Országos Hulladékgazdálkodási Terv, Nemzeti Környezettechnológiai Innovációs Stratégia, Magyarország Vízgyűjtő-gazdálkodási Terve (továbbiakban: VGT), Vásárhelyi Terv Továbbfejlesztése, Országos Ivóvízminőség-javító Program, Nemzeti Települési

Agócs Gábor

erdésztechnikus
okl. környezetmérnök
zaj- és rezgésvédelmi szakmérnök
környezetvédelmi, táj- és természetvédelmi szakértő
élővilág-védelmi, táj- és környezetvédelmi igazságügyi szakértő
bejegyzett hatósági közvetítő

Székhely: 6347 Érsekcsanád, József Attila u. 15. sz.
Postacím: 6200 Kiskőrös, Dózsa Gy. u. 3/1. sz.
Telefon: 06-30/248-0329
E-mail: agocsg1@gmail.com



Szennyvízelvezetési és -tisztítási Megvalósítási Program, Egyedi Szennyvízkezelés Nemzeti Megvalósítási Programja, Ivóvízbázis-védelmi Program, Országos Környezeti Kármentesítési Program, illetve a Program részét képező Nemzeti Természetvédelmi Alapterv), integrálja fő célkitűzéseiket, illetve útmutatást fogalmaz meg a kidolgozásukhoz;

A Program szorosan kapcsolódik az Országgyűlés által elfogadott Nemzeti Fenntartható Fejlesztési Keretstratégiához, mint hosszú távú koncepcióhoz; az abban tárgyalt négy alapvető erőforrásközül elsősorban a természeti erőforrásokhoz kapcsolódó célokat és intézkedéseket részletezi;

Magyarország környezetpolitikája – mind kialakításában, mind végrehajtásában – szervesen kapcsolódik az EU vonatkozó szakpolitikáihoz (kiemelten a 7EAP-hoz) és szabályozásközeihez, valamint a nemzetközi környezeti politikákhoz, programokhoz és megállapodásokhoz;

A Program magában foglalja minden érintett társadalmi-gazdasági ágazat vonatkozásában azazokra érvényes sajátos környezetvédelmi célokat és feladatokat, így kidolgozása során egyrészt figyelembe kellett venni a környezet állapotát befolyásoló hajtóerőkre vonatkozó átfogó, illetve ágazati stratégiai tervdokumentumok (pl. Nemzeti Vidékstratégia, Nemzeti Erdőprogram, Nemzeti Energiastratégia, Magyarország II. Nemzeti Energia-hatékonysági Cselekvési Terve, Magyarország Megújuló Energia Hasznosítási Cselekvési Terve, Nemzeti Éghajlatváltozási Stratégia, Nemzeti Közlekedési Stratégia) fő célkitűzéseit, másfelől biztosítani szükséges, hogy a környezeti szempontok ezen átfogó és ágazati politikákba is megfelelő módon beépüljenek.

A hazai fejlesztések koncepcionális keretét adó, az Országgyűlés által elfogadott Nemzeti Fejlesztés 2030 – Országos Fejlesztési és Területfejlesztési Koncepcióban (továbbiakban: OFTK) foglaltakkal összhangban készült a Program.

A Program egyúttal a 2014–2020 közötti időszakban rendelkezésre álló európai uniós környezetügyi célú fejlesztési források felhasználásáról szóló dokumentumok szakmai megalapozását is szolgálja.

Alapelvek

A környezetvédelmi törvényben szereplő alapelvek, amelyek alapvetően a környezethasználat helyes módjára (elővigyázatosság, megelőzés, helyreállítás), a felelősség vállalására (szennyezőfizet), a közérdekből fakadóan az együttműködés és átláthatóság fontosságára hívják fel a figyelmet (tájékoztatás, nyilvánosság);

-a környezeti problémák, jelenségek, folyamatok összetettségéből eredően mind nagyobb teret kell kapnia a holisztikus megközelítésnek (összefüggések vizsgálata, hatásfolyamatok feltárása), az integráció elvének, valamint a rövid, közép és hosszú távú szempontok egyidejű figyelembevételének;

-mivel a környezeti problémák megelőzése az egész társadalom támogatását igényli, ezért megkerülhetetlen a kidolgozás és a megvalósítás során a partnerség és a szubszidiaritás elve;

-a területiség elvének érvényesítése, a fenntartható térhasználat, a kedvező területi hatások elősegítése és területi szinergia megvalósítása, a környezeti, társadalmi és gazdasági adottságokhoz illeszkedő, területileg differenciált beavatkozások kialakításának elve;



-tekintettel arra, hogy az Alaptörvény értelmében „Magyarország elismeri és érvényesíti mindenki jogát az egészséges környezethez”, kiemelt figyelmet kell szentelni az esélyegyenlőség, társadalmi igazságosság, valamint a nemzedéken belüli és nemzedékek közötti szolidaritáselvének; melyek egyúttal kapcsolódnak a helyi erőforrások fenntartható hasznosításának elvéhez, miszerint törekedni kell a közösségek szükségleteinek helyi szinten, helyi erőforrásokból történő kielégítésére, de egyben a helyi sajátosságok, sokszínűség, készletek védelmére is.

Az NKP területfejlesztésben és területrendezésben betöltött szerepe:

(NKP 6.3. Területfejlesztés, területrendezés és környezetvédelem fejezet)

„A területfejlesztés és -rendezés, valamint a környezetvédelem kapcsolata igen sokrétű, de elsősorban afenntartható terület- és földhasználat feltételeinek megteremtésére, valamint a társadalmi, gazdasági és környezeti céloknak megfelelő térbeli szerkezet kialakítására helyezi a hangsúlyt. Ez a szemlélet vonul végig az EU területtervezési főbb dokumentumaiban is egészen az Európai Területfejlesztési Perspektívától (ESDP) napjainkig, a 2011-ben felülvizsgált Területi Ütemterv (Territorial Agenda 2020) dokumentumában foglaltakig.

A társadalmi, gazdasági tevékenységek – és némely esetben a környezetvédelmi fejlesztések is – különféle területi igénybevétellel és területhasználattal járnak. A területfelhasználás jellege, intenzitása, helye pedig visszahat a környezeti-társadalmi-gazdasági folyamatokra. A területhasználat mind időben, mind térben állandóan változó, dinamikus folyamata a környezeti elemekre, azok rendszereire sok esetben jelentős negatív hatással van (pl. szabadtermészetes felszínborítás csökkenése, talajok és a levegő szennyezése, élőhelyek feldarabolódása). A szabadtalajfelszín jelentős és folyamatos csökkenése figyelhető meg mind az EU, mind hazánk esetében, ami megelőzhető a területek újrahasznosításával, a szennyezett területek kármentesítésével, valamint a zöldmezős beruházások korlátozásával.

A területhasználat feltételeit és szabályait – a környezet terhelését, terhelhetőségét és a fejlesztési célokategóriáit figyelembe véve – a területrendezési tervezés állapítja meg. A területrendezési tervnek tartalmaznia kell afenntartható fejlődés, a környezeti elemekkel való gazdálkodás és a környezet minősége térségi szempontjait is.

A fenntarthatóságnak nemcsak országos dimenziója van, hanem a fenntarthatósági követelményeknek az egyestérségekre is teljesülniük kell. Ezt biztosítja a területrendezési tervek egymásra épülő rendszere.

Cselekvési irányok, feladatok

- A területrendezés során továbbra is fontos a természet- és környezetvédelmi szempontok érvényesítése. Ennek egyik ex-ante követelménye, hogy készüljön hozzá jogszabályban előírt módon – környezeti vizsgálat.

A területrendezési tervezés végső soron a fenntartható, természeti értékeket és erőforrásokat megőrző területhasználat biztosítását kell, hogy elérje.



-A területet, mint természeti erőforrást kell kezelni. E szemléletben a kritikus állapotban lévő természetierőforrások védelme érdekében normatív, korlátozó előírások bevezetésére, esetlegesen az erőforrás felhasználásteljes tilalmára lehet szükség. Továbbra is elengedhetetlen a környezetkímélő, területtakarékos, azenergia- és erőforrás-hatékonyságot szolgáló területhasználati módok támogatása.

-A térségi szerkezet kialakítása során elő kell segíteni a természeti és táji értékek védelmét és az ökológiahálózat fejlesztését. Ugyancsak fontos, hogy a területi szerkezet alakítása ne veszélyeztesse a felszíni vizek és a felszín alatti vízbázisok védelmét, illetve a talajok funkcióinak, termőképességének megőrzését.

-Mind országos, mind megyei (és települési) szinten is fontos a területrendezéssel kapcsolatosan atájterhelhetőség módszertanának felülvizsgálata és annak elterjesztésével a területi tervezés szakmai alapjainak elmélyítése, valamint a környezeti vonatkozások pontosabb figyelembevétele.

-A területrendezési tervek érvényesülésének nyomon követése, illetve a monitoring-rendszer kiépítése, fejlesztése szükséges. Az eredményekből következtetni lehet a területrendezési tervekben előírt környezetijellegű szabályok megfelelőségére, illetve a valós folyamatokra való tényleges ráhatására.

Az Országos Területrendezési Terv (továbbiakban: OTrT) további felülvizsgálatai során a szabályozás tartalom módosítása a területhasználat és az éghajlatváltozás kutatások által feltárt összefüggéseifigyelembevételével. Az országos tervnek biztosítania kell a zöld infrastruktúra fejlesztés céljait(pl. az ökológiai folyosó fejlesztési célterületeit), a természet által a társadalom számára nyújtott javakfigyelembevételét.

-A megyei területrendezési tervek OTrT-vel való összhangba hozása során törekedni kell arra, hogy azországos övezeteken túl olyan (egyedi) környezetorientált övezetek is meghatározásra kerüljenek az OTrT szabályozási keretei által biztosított keretek között, melyek a környezeti érdekeket megfelelően szolgálják.

-Az országos műszaki infrastruktúra-hálózatok nyomvonalainak és az egyedi építmények helyének meghatározásakor a természetes élőhelyek, a termőföld és erdőterületek, mint természeti erőforrások továbbidarábolódásának, igénybevételének mérséklése érdekében előnyben kell részesíteni a már meglévő műszakiinfrastruktúrák mentén történő kijelölést.

A jelen környezeti vizsgálatot megalapozó JNSZ MTrT. módosítása a fenti, kiemelt szempontoknak felel meg; a tervezett tervmódosítás a környezetvédelmi érdekeket megfelelően szolgálja.

A JNSZ MTrT. jelen módosítása során,összhangban az MOTrT-vel, az országos övezeteken túl olyan (egyedi) környezetorientált övezetek is meghatározásra kerültek az MOTrT szabályozási keretei által biztosított keretek között, melyek a környezeti érdekeket megfelelően szolgálják.

A tervezett módosítások összhangban vannak a NKP stratégiai célkitűzéseivel, miszerint:

Az életminőség és az emberi egészség környezeti feltételeinek javítását szolgálják.



Természeti értékek és erőforrások védelme, fenntartható használata lettek figyelembe véve.

Az erőforrás-takarékosság és a -hatékonyság javítása, a gazdaság zöldítése a cél a módosítások kapcsán.

3.2. A terv új javaslatainak (különösen a térségi jelentőségű elemek és az egyedileg meghatározott övezetek) hatása a környezeti elemekre, természeti erőforrásokra

- a föld védelmére,
- a levegő védelmére,
- a vizek védelmére,
- a hulladékgazdálkodásra,
- a tájra,
- az épített környezetre,
- a kulturális örökség védelmére,
- az élővilágra – a biológiai sokféleségre.

Az OTrT 2013. évi módosítása megszüntetett több kiemelt térségi és megyei övezeti kategóriát, amelyek a jelen felülvizsgálatot követően kikerülnek a megyei TRT-ből. Ugyanakkor az érvényes rendelkezésben lehatárolt országos jelentőségű – az épített környezet szempontjából releváns – egyes övezeti elemek megyei szintű pontosítása a megyei TRT feladata.

A meghatározott egyedi övezetek közvetetten szolgálják majd a környezetvédelmi és természetvédelmi, tájvédelmi valamint a vízügyi, vízvédelmi érdekeket.

A megyei tervben szereplő új projektek (műszaki infrastrukturális létesítmények, utak) mindegyikénél a legfontosabb a természeti terület igénybevétel mellett a másik két nagyon fontos hatótényező a zajkibocsátás és a légszennyező anyagok kibocsátása. Azokat a változatokat érdemes kiemelni, melyek ezekkel párhuzamosan az egyéb környezeti elemeket is csak kis mértékben érintik negatív hatással, vagy egyáltalán nem releváns a hatásuk, ugyanakkor a legnagyobb társadalmi, gazdasági hasznosságot produkálják.

A hatótényezők meghatározásának módszertana:

A következőkben megadásra kerülnek a hatásviselők fejlesztési elemeként, továbbá az egyes hatótényezők jelentőségének a becslését kellene elvégezni, fejlesztési elemeként minden hatótényező jelentőségét kellene értékelni az alábbiak szerint:

- a hatótényező jelentősége nem ítéhető meg/ nem áll rendelkezésre elegendő adat

+3 a hatótényező várhatóan erős pozitív hatást válthat ki

Agócs Gábor

erdésztechnikus
okl. környezetmérnök
zaj- és rezgésvédelmi szakmérnök
környezetvédelmi, táj- és természetvédelmi szakértő
élelvilág-védelmi, táj- és környezetvédelmi igazságügyi szakértő
bejegyzett hatósági közvetítő

Székhely: 6347 Érsekcsanád, József Attila u. 15. sz.
Postacím: 6200 Kiskőrös, Dózsa Gy. u. 3/1. sz.
Telefon: 06-30/248-0329
E-mail: agocsg1@gmail.com



+2 a hatótényező várhatóan közepesen erős pozitív hatást válthat ki
+ 1 a hatótényező várhatóan gyenge pozitív hatást okozhat
-1 a hatótényező várhatóan gyenge negatív hatást okozhat
-2 a hatótényező várhatóan közepesen erős negatív hatást válthat ki
-3 a hatótényező várhatóan erős negatív hatást válthat ki
NR a hatótényező a fejlesztési eszköz esetében nem releváns

Jelen környezeti értékelés azonban nem ezt a jelentőség becslést követi ebben a tervfázisban, mert az egyes változások konkrétumai, részletszintű adatai még nem állnak rendelkezésre.

A hatásviselők a környezeti konfliktusok általános elemzésénél is feltárt környezeti elemek, rendszerek.

A műszaki infrastrukturális fejlesztési elemek legfontosabb hatásviselői részletezve:

Föld- és talajvédelem

A termőföldön folytatott (beleértve a műszaki-infrastrukturális beruházásoknál, útfejlesztéseknél) vagy a termőföldre hatást gyakorló beruházások, illetve a bármely egyéb tevékenységek talajvédelemmel kapcsolatos jogszabályi alapjait a termőföld védelméről szóló 2007. évi CXXIX. törvény fekteti le, melynek jogszabályi előírásait maradéktalanul érvényesíteni kell.

A nitrátérzékeny területeken folytatott tevékenységekre az 59/2008. (IV.29.) FVM rendelet az irányadó.

A nitrát érzékeny területek aktuális lehatárolása a következő jogszabályok szerint van rendszerezve, amelyet a hatályos terv tartalmaz, módosítás nincs:

- a nitrátérzékeny területeknek a MePAR szerinti blokkok szintjén történő közzétételéről szóló 43/2007. (VI.1.) Korm. rendelet,
- a vizek mezőgazdasági eredetű nitrátszennyezéssel szembeni védelméről szóló 27/2006. (II.7.) Korm. rendelet.

Alapelve a termőföldek igénybevitelénél, hogy lehetőleg a gyengébb minőségű termőföldek igénybevitelére kell törekedni és biztosítani kell, hogy a tervezett beruházások ne akadályozzák az érintett és a szomszédos termőföldek megfelelő mezőgazdasági hasznosítását.

Levegőminőség

Légszennyezőanyagok kibocsátása:

- ipari és mezőgazdasági tevékenység (légszennyező pontforrások és diffúz források)

Agócs Gábor

erdésztechnikus
okl. környezetmérnök
zaj- és rezgésvédelmi szakmérnök
környezetvédelmi, táj- és természetvédelmi szakértő
élelvilág-védelmi, táj- és környezetvédelmi igazságügyi szakértő
bejegyzett hatósági közvetítő

Székhely: 6347 Érsekcsanád, József Attila u. 15. sz.
Postacím: 6200 Kiskőrös, Dózsa Gy. u. 3/1. sz.
Telefon: 06-30/248-0329
E-mail: agocsg1@gmail.com



- lakossági eredetű fűtés és melegvíz-ellátás (légszennyező pontforrások)
- közlekedés (járművek emissziói)

Kibocsátott anyagok: CO₂, CO, NO_x, NO₂, SO₂, szilárd anyag, részecske, korom, VOC, szag
A fejlesztés kapcsán várható hatótényezők:

Az építésben közreműködő munkagépek anyag és energia kibocsátásai, illetve felhasználása.

Közlekedés a járművek anyag és energia kibocsátásai, illetve felhasználása.

Zajterhelés

A tervezési terület tágabb, városias környezetében az alábbi tevékenységek határozzák meg a környezeti zajterhelést:

- közúti közlekedés
- vasúti közlekedés

A zajterhelésben jellemzően a közúti közlekedés a meghatározó, illetőleg a védendő épületek kitettségétől függően a vasúti forgalom.

Ide tartozik a JNSZ megye eddigi meglévő elkerülő úthálózata, illetve új elemként számolhatunk az új tószegi elkerülő úttal.

A fejlesztés kapcsán várható hatótényezők:

Az építésben közreműködő munkagépek anyag és energia kibocsátásai, illetve felhasználása.

Közlekedés a járművek anyag és energia kibocsátásai illetve felhasználása.

A várható, környezetet érő hatások, következmények előrejelzése:

Területfoglalás mértéke

Talajvédelmi szempontból az a legkedvezőbb, ha a beruházás területfoglalása minél kisebb beépítetlen zöldfelületet érint. Ez a tervben szereplő új közlekedési műszaki infrastruktúrális beruházások esetében jelentős mértékű terület igénybevételt jelent. Az utak elmaradásának következménye a környezetvédelem szempontjából lehet pozitív és negatív hatású egyaránt. Ezt egyedileg kell vizsgálni.

Talajkitermelés mértéke

Jelentős talajkitermeléssel több új műszaki-infrastrukturálisprojekt esetén kell számolni, ahol komoly mélyépítési munkák is várhatók.



Talajszennyezés kockázata

Építés

A talajszennyezés lehetősége mindig az építési folyamán, balesetből, meghibásodásból adódóan áll fenn. A kockázat annál nagyobb, minél nagyobb volumenű térben és időben a beavatkozás.

Üzemelési fázis

A talajszennyezés lehetősége nem áll fenn, ha a létesítmények burkolt felületűek minden verzióban és a szükséges csapadékvíz elvezetést, tisztítást biztosítani kell minden változatban. Ebben a tekintetben nincs jelentős különbség a változatok között. Kicsi a talajszennyezés kockázata mindegyik változatban.

Hatás a felszín alatti vízkészletek mennyiségére és minőségére

Építés

A tervezett műszaki-infrastrukturálisfejlesztések egyik változata sem érint közvetlenül felszíni víztestet. Az egyes projekt változatok burkolatairól összegyűjtött csapadékvizek olajfogón átvezetés utánkerülhetnek a csapadékvíz csatornába, ezzel minimalizálódik a felszíni vizek terhelése.

A felszín alatti vizek közvetlenül csak építés során lehetnek érintettek. Balesetből, meghibásodásból fakadó szennyezések fordulhatnak elő az építés során, mindegyik változat esetében. Nincs jelentős különbség a változatok között minimális a szennyezés kockázata az új létesítmények kapcsán.

Az átmeneti talaj- és talajvízbolygatások az építés során nem okoznak olyan hatásokat, melyekben kimutatható különbségek vannak a változatok között.

Üzemelési fázis

A legkedvezőbb megoldás, ha a műszaki-infrastrukturális beruházásoknál egy teljesen új csapadékvíz-tisztítást és elvezetést építenek ki a szükséges műszaki védelemmel, mely a mai modern technikát képviseli. Azaz új rendszerű homok- olajfogókat telepítenek, és csapadékvíz-elvezetést építenek. A régi városi, meglévő megoldásokat ki lehet váltani jobb technikával és tovább lehet minimalizálni a csapadékvízzel a burkolatokról távozó járműszennyezések bekerülését a felszíni víztestekbe.

Levegőminőség

Építés

Ebben a fázisban a levegőkörnyezet terhelése az építés volumenétől függ. Azaz minél nagyobb területen zajlanak a beruházások és minél több munkagép és szállítójármű dolgozik, annál nagyobb lesz a terhelés. A legkritikusabb szennyezők ebben az esetben a szálló és ülepedő por a munkaterületekről származóan, valamint a gépek NO_x és részecske kibocsátása. Mindezek azonban átmeneti hatások és minimalizálható terhelést jelentenek.

Az építéssel terhelt tervezési területek környezetében vegyes területek találhatóak jellemzően.

Agócs Gábor

erdésztechnikus
okl. környezetmérnök
zaj- és rezgésvédelmi szakmérnök
környezetvédelmi, táj- és természetvédelmi szakértő
élelvilág-védelmi, táj- és környezetvédelmi igazságügyi szakértő
bejegyzett hatósági közvetítő

Székhely: 6347 Érsekcsanád, József Attila u. 15. sz.
Postacím: 6200 Kiskőrös, Dózsa Gy. u. 3/1. sz.
Telefon: 06-30/248-0329
E-mail: agocsg1@gmail.com



Üzemelés

Üzemeléskor a jelentős hatások általában lecsökkennek és a közlekedésből származó hatások lesznek a dominánsak.

Zajterhelés

Építés

A fejlesztéshez kapcsolódó műszaki-infrastrukturálisberuházások nagy mennyiségű építési munkával járnak, melynek zajkibocsátása a sűrűn beépítettakóterületi környezet miatt problémás lehet. Az építkezés ideje alatt a környezőlakóépületeknél rövidebb idejű határérték túllépés is előfordulhat, azonban ezek a hatások csak átmeneti jellegűek, és zajszennyezésről lévén szó, a munkálatok végeztével semmilyen maradandó hatásra nem kell számítani. A bontás is rendkívül terhelő hatással jár, de csak rövid ideig tartó.

Üzemelés

Helyi közlekedés

Üzemeléskor az egyes létesítmények körüli közúti forgalom zaja fog dominálni.

Hulladékképződés

Építés

Minden változat építése, kialakítása során építési és bontási hulladék, valamint az üzemelés során kommunális hulladék keletkezik. A kivitelezési munkálatok, valamint az üzemeltetés során törekedni kell a hulladékkeletkezés megelőzésére, veszélyességének csökkentésére, a további hasznosítás elősegítésére.

A munkagépek karbantartását, szervizelését nem az építési területen végzik, csak rendkívüli meghibásodás estében.

Az építési, bontási hulladékokkal kapcsolatosan a 45/2004. (VII. 26.) BM–KvVM együttes rendelet előírásai szerint kell eljárni. Az építési, bontási hulladékot a rendelet 1. számú melléklete alapján kell csoportosítani, elkülönítetten gyűjteni és nyilvántartani. A keletkező építési, bontási hulladékot elkülönítetten, környezetszennyezést kizáró módon kell gyűjteni és tárolni az átadásig.

Üzemelés

Az üzemeltetési fázisában kommunális hulladék (EWC 20 03 01 egyéb települési hulladék, ideértve a kevert települési hulladékot is) keletkezik jellemzően az üzemeltetési tevékenységből. A parkolóban és gyalogutak mentén hulladékgyűjtő edények elhelyezése szükséges. Ezek kezelését a közszolgáltató végzi szerződés alapján. Kommunális hulladék szempontjából növekedésre számíthatunk minden változatban.

NATURA 2000-re gyakorolt hatás

A NATURA 2000 terület érintettsége esetében a NATURA 2000 jelölő élőhely megváltozásával, megsemmisülésével és a NATURA 2000 jelölő fajok közül a

Agócs Gábor

erdésztechnikus
okl. környezetmérnök
zaj- és rezgésvédelmi szakmérnök
környezetvédelmi, táj- és természetvédelmi szakértő
élelvilág-védelmi, táj- és környezetvédelmi igazságügyi szakértő
bejegyzett hatósági közvetítő

Székhely: 6347 Érsekcsanád, József Attila u. 15. sz.
Postacím: 6200 Kiskőrös, Dózsa Gy. u. 3/1. sz.
Telefon: 06-30/248-0329
E-mail: agocsg1@gmail.com



helyváltoztatásra képesek elvándorlására, a helyváltoztatásra nem képesek megsemmisülésével jár majd a tervezett tevékenység.

Az érintett NATURA 2000 jelölő élőhelyre és fajokra gyakorolt negatív hatások feltárása érdekében az egyes, egyedi engedélyezésekhez NATURA 2000 hatásbecslési dokumentációt kell összeállítani.

Lehetőleg az új műszaki-infrastrukturális beruházások nyomvonalai kerüljék el a védett- és NATURA 2000 területeket, az országos ökológiai hálózatba lévő területeket.

Jelenleg nincs olyan tervi elem, amely érintene NATURA 2000 területet, de közvetett hatás megléte a legközelebbi NATURA 2000 terület esetében csak NATURA 2000 hatásbecslés birtokában mondható ki.

Kulturális örökségvédelem

A műszaki infrastruktúrális beruházások egyedi tervezésénél és engedélyezésénél figyelembe kell venni a kulturális örökségvédelem, a régészeti értékek érdekeit. Ezt az egyedi engedélyezéseknél elkészítendő régészeti hatásbecslésekben, hatáselemzésekben kell vizsgálni értékelni régész szakértő bevonásával.

A régészeti lelőhelyekkel és műemléki értékekkel kapcsolatban a Miniszterelnökség Örökségvédelmi Hatósági Főosztály Örökségvédelmi Nyilvántartási Osztály szolgáltatott adatokat.

Figyelembe veendő jogszabály:

- a kulturális örökség védelméről szóló 2001. évi LXIV. törvény.

Bányászat, ásványi nyersanyagok

A tervezett módosítások közül elsősorban a műszaki infrastruktúrális beruházások és projektek érintenek jelentős mennyiségű ásványi nyersanyagot igénylő projekteket. Ezeknek való ellátottsága, ellátása az egyedi engedélyezéseknél lesz vizsgálva. A földkéregre való hatások, az előforduló felszínközeli ásványi nyersanyagokra gyakorolt hatások vizsgálata szintén az egyedi engedélyezéseknél lesz pontosítva.

Figyelembe veendő jogszabály:

- a bányászatról szóló 1993. évi XLVIII. törvény.



A várható környezeti hatások környezeti elemenként rendszerezve

Talaj, földtani közeg

A kiválasztott kivitelezők igazoltan megfelelő állapotú gépekkel végezhetik a munkálatokat, hogy meghibásodásból eredő szennyezések kockázata minimális legyen. Amennyiben ilyen eset bekövetkezik a szennyezést lokalizálni kell. A szennyezett talajt el kell távolítani és veszélyes hulladékként tárolni, ártalmatlanításra elszállítani. A kitermelt talaj igazolt minőségű talajjal kell pótolni, amennyiben ez a helyszíni talajmunkákból származó kitermelésből származó talajfrakcióval nem pótolható. Javasolt a kisebb havária események kezelésére szolgáló eszközök állandó helyének kialakítása és oktatása már az építési fázisban is.

A felhasznált építőanyagok, segédanyagok minőségét is ellenőrizni kell.

Felszíni és felszín alatti vizek

A felszíni és felszín alatti vízkészletek vízminősége nem veszélyeztethető. A tervezett tevékenységek során a kockázatos anyagokkal kapcsolatban be kell tartani a felszín alatti vizek védelméről szóló 219/2004. (VII. 21.) Korm. rendelet előírásait.

A vízjogi engedélyt igénylő csapadékvíz elvezető rendszer és műtárgyai kapcsán be kell vonni az illetékes vízügyi hatóságot.

Az építési munkák során talajvízterhelés valószínűsége kicsi, csak a talajszennyezésből adódhat a bemosódás, amennyiben a szennyezést időben nem lokalizálják. Javasolt a kisebb havária események kezelésére szolgáló eszközök állandó helyének kialakítása és oktatása már az építési fázisban is.

A mélyépítési munkák a talajvíz áramlási irány időszakos befolyásolása megtörténhet, nem várható jelentős hatás.

Üzemelési fázisban a jól megépített műszaki védelem biztosítja az esetlegesen szennyeződő csapadékvíz kezelését a befogadó csatornarendszerbe jutást megelőzően. Javasolt a csatornarendszer minimális éves karbantartása, tisztítása.

Levegőminőség

Javasolt az építési porkibocsátás csökkentése, nedvesítéssel, vízpermettel. A letelepített, vagy mobil, de a munkavégzési művelet során helyhez kötött porkeltő képek helyi porelszívó rendszerrel történő együtt üzemeltetése jelentős mennyiségű szálló és ülepedő port tud megfogni még a keletkezés helyén.

A közlekedésben alkalmazott járművek korszerűsítése, vagy lecserélése, magasabb EURO norma fokozatnak megfelelő motorral szerelt járművekre, esetleg hibrid megoldásokkal szerelt járművekre.

A nem burkolt területeken zöldgyepes, esetleg betontégla elemekkel merevített pázsit kialakítás javasolt.

Javasolt a közutak rendszeres tisztítása.

A jellemző ÉNy-i szélirány alacsonyabb építmény magasságoknál jobban ki tudja fejteni átszellőztető hatását, ezt figyelembe kell venni a tervezés során.

Agócs Gábor

erdésztechnikus
okl. környezetmérnök
zaj- és rezgésvédelmi szakmérnök
környezetvédelmi, táj- és természetvédelmi szakértő
élővilág-védelmi, táj- és környezetvédelmi igazságügyi szakértő
bejegyzett hatósági közvetítő

Székhely: 6347 Érsekcsanád, József Attila u. 15. sz.
Postacím: 6200 Kiskőrös, Dózsa Gy. u. 3/1. sz.
Telefon: 06-30/248-0329
E-mail: agocsg1@gmail.com



Zajvédelem

Az építési fázisban a zajterhelés csökkentése érdekében az alábbi javaslatokat foglalmaztuk meg:

- minél kisebb zajkibocsátással rendelkező gépek használata az építkezések során,
- szükség esetén mobil zajárnyékoló falak alkalmazása,
- szállítási útvonalak optimális megválasztása,
- az építési-, bontási-, és szállítási munkák kizárólag nappali időszakban történjenek.

Az üzemelési fázisban kimutatható negatív hatás csak az új utak környezetében várható, ezért itt a zajterhelés monitorozását, és szükség esetén zajvédelmi intézkedési terv kidolgozása javasolt.

Hulladékkezelés

A tevékenységet a hulladékképződés megelőzésével, a keletkező hulladék mennyiségének csökkentésével, a hulladék hasznosításával, környezetkímélő ártalmatlanításával kell végezni. A hulladékokat elszállításig a környezet veszélyeztetését kizáró módon kell gyűjteni. A hulladékok szelektív gyűjtéséről gondoskodni kell a hulladék veszélyességének csökkentése, a további kezelés és a minél nagyobb arányú hasznosítás elősegítése érdekében. A keletkező hulladékok kezelését a vonatkozó, hatályos jogszabályok alapján kell végezni.

A megfelelő gyűjtő edényzeteket biztosítani kell a keletkezések helyszínén. Gondoskodni kell ezek ürítéséről, tisztításáról a hulladékképződés ütemének megfelelően.

A veszélyes hulladékok kezelését a veszélyes hulladékkal kapcsolatos tevékenységek végzésének feltételeiről szóló 225/2015. (VIII. 7.) Korm. rendelet előírásainak megfelelően kell végezni. Veszélyes hulladék nem gyűjthető 1 éven túl.

A hulladékokkal kapcsolatos nyilvántartási és adatszolgáltatási kötelezettségek teljesítése során a hulladékkal kapcsolatos nyilvántartási és adatszolgáltatási kötelezettségekről szóló 440/2012. (XII.29.) Korm. rendelet előírásait kell betartani.

Élővilág, zöldfelületi rendszer

Törekedni kell a tervezett létesítmények növényzetet, élővilágot terhelő hatásának mérséklésére a következő intézkedésekkel:

A nyomvonalas létesítmények zajvédő falánál felhasznált nagyfelületű üveg vagy plexi számos esetben a gyors röptű ragadozó madarak (pl. karvaly, sólyomfélék) halálát okozza azzal, hogy véletlenszerűen repülnek. Kívánatos ezeknél a létesítményeknél a madár piktogramok alkalmazása.

Épített környezet, kulturális örökség

A védett épületek megóvását, állagmegőrzését minden fejlesztésnél szem előtt kell tartani. A műszaki infrastrukturális beruházások egyedi tervezésénél és engedélyezésénél figyelembe kell venni a kulturális örökségvédelem, a régészeti értékek



érdekeit. Ezt az egyedi engedélyezéseknél elkészítendő régészeti hatásbecslésekben, hatáselemzésekben kell vizsgálni értékelni régész szakértő bevonásával.

A térségi szerkezeti terv és az országos szerkezeti terv közötti jelentősebb különbségek

Az Országos Területrendezési Terv és a mostanra elkészülő JNSZ MTrT. módosítása között jelentősebb különbségek nem lesznek, a legtöbb esetben az OTrT szerinti térbeli rend kerül ábrázolásra a térségi szerkezeti tervben. Az utak nyomvonal-vezetésében kisebb korrekciók történnek, hiszen más az országos és a térségi terv léptéke. Az egyik legjelentősebb változása Jászárokszállásnál tervezett új főúti kapcsolaton elkerülő út betervezése, vagy Jászapátinál elkerülő út alternatíva ábrázolása.

Az elkerülő utak tervezésénél az új területfoglalás és esetleges természetvédelmi szempontból értékesebb élőhelyek érintettsége negatív hatásokkal szemben atelepülési belterületiközúti forgalomból kieső káros zaj- és légszennyezés pozitív hatásai állnak.

Térségi jelentőségű új szerkezeti elemek, melyek nem szerepelnek a hatályos tervben

A jóváhagyott JNSZ MTrT. képest új szerkezeti elemek nem szerepelnek a módosításban. A legtöbb változás a települési térségek kiterjedésének módosításai, melyek a hatályos településszerkezeti tervekkel összhangban kerültek aktualizálásra. Az OTrT változásai miatt a városias és hagyományosan vidéki települési térség összeolvadt települési térséggé. Azok a települési területek, ahol külfejtéses bányaterületek, közlekedési, egészségügyi, sportolási, rekreációs, megújuló energiahasznosítási, honvédelmi területek helyezkednek el, sajátos területfelhasználású térségbe kerülnek besorolásra. További kisebb mértékű környezeti hatást kiváltó változások az utak és energiahálózatok nyomvonalát érintik, de jelentősebb módosítások nincsenek, inkább csak pontosítások, törlések történnek, mint például az utaknál. Tószeg településnél bekerül a módosításba egy új elkerülő út.

Az új energiahálózatok nyomvonalába eső, természetvédelmi szempontból jelentősebb területek érintettsége mindig negatív hatással bír.

Az elkerülő utak tervezésénél az új területfoglalás és esetleges természetvédelmi szempontból értékesebb élőhelyek érintettsége negatív hatásokkal szemben a települési belterületi közúti forgalomból kieső káros zaj- és légszennyezés pozitív hatásai állnak.



Térségi jelentőségű műszaki infrastruktúra-hálózat változásai

A JNSZ MTrT. felülvizsgálata során a műszaki infrastruktúra-hálózattal kapcsolatban a megye szempontjai a következők voltak:

- a megye jelenlegi állami közúthálózata is lassan fenntarthatatlanná válik, ezzel szemben a hatályos megyei területrendezési tervben lényegében szűrés nélkül halmozódtak fel az új elkerülőkre és új utakra vonatkozó igények,
- a megye mindennapjaiban viszonylag új jelenség a termelési centrumokba való bejárás és az ipari területek közvetlen megközelítése feltételeinek biztosítása,
- a közúthálózat hosszának növelése a következő tízévekben csak minimálisan indokolható,
- a hatályos megyei terv átfogó felülvizsgálata szükséges a legindokoltabb fejlesztések meghagyásával,
- a tervnek nem képezik szerves részét a rendelet mellékletében nem szereplő egyéb alsórendű úthálózati elemek, ezek teljes körű elhagyása indokolt.

Az elkerülő utak tervezésénél az új területfoglalás és esetleges természetvédelmi szempontból értékesebb élőhelyek érintettsége negatív hatásokkal szemben a települési belterületi közúti forgalomból kieső káros zaj- és légszennyezés pozitív hatásai állnak.

A gyorsforgalmi utak és a főutak nyomvonala a hatályos OTrT szerint, változatlan nyomvonalon kerülnek feltüntetésre, megyei tervnek kötelező átvennie, ezért azoknak hatását nem kell vizsgálni. Egyébként lényegi változás nincs a hatályos tervhez képest.

HATÁLYOS MTrT SZERINT	MÓDOSÍTOTT MTrT TARTALMI JAVASLAT
TÉRSÉGI MELLÉKUTAK ELKERÜLŐ SZAKASZAI	MEGLÉVŐ TÉRSÉGI MELLÉKUTAK ELKERÜLŐ SZAKASZAI
3216.sz. Abádszalók, Tiszaderzs	nem javasolt
4625.sz. Tiszajenő, Tiszavárkony	A tiszajenői és a tiszavárkonyi elkerülő törlésre kerül, a tószegi bekerül.
TÉRSÉGI MELLÉKÚT MEGLÉVŐ	MEGLÉVŐ TÉRSÉGI MELLÉKÚT MEGLÉVŐ
Jászfényszaru-Zsámbok	egyéb mellékút kategóriába kerül átsorolásra
Jászberény-Farmos	egyéb mellékút kategóriába kerül átsorolásra
Jászszentandrás-Jászapáti	egyéb mellékút kategóriába kerül átsorolásra
Mezőhék-Öcsöd	egyéb mellékút kategóriába kerül átsorolásra
Kisújszállás-Ecsegfalva	egyéb mellékút kategóriába kerül átsorolásra
Meglévő mellékutakról van szó, amelyeknek csak kategória váltása történik, tehát nyomvonala nem változik, csupán térségi kapcsolati jelentősége módosul. Különösebb hatása ennek nincsen.	

Agócs Gábor

erdésztechnikus
 okl. környezetmérnök
 zaj- és rezgésvédelmi szakmérnök
 környezetvédelmi, táj- és természetvédelmi szakértő
 élővilág-védelmi, táj- és környezetvédelmi igazságügyi szakértő
 bejegyzett hatósági közvetítő

Székhely: 6347 Érsekcsanád, József Attila u. 15. sz.

Postacím: 6200 Kiskőrös, Dózsa Gy. u. 3/1. sz.

Telefon: 06-30/248-0329

E-mail: agocsg1@gmail.com



ÚJ TÉRSÉGI MELLÉKÚT	ÚJ TÉRSÉGI MELLÉKÚT
Jászkisér - Jásztelek	törlésre kerül
Jászapáti - Jászsalsószentgyörgy	törlésre kerül, hiszen az M8 ott fog haladni
Kétpó - Kengyel - Szolnok	nyomvonal megmarad, csak tervezett egyéb mellékút lesz
Jászszentandrás - Boconád	nyomvonal megmarad, csak tervezett egyéb mellékút lesz
Kétpó - Mezőhék	törlésre kerül
Jászsalsószentgyörgy - Jászladány - Kőtelek, Tisza-híd - Kunhegyes 34. sz. főút	törlésre kerül
Kisújszállás - Kunmadaras	törlésre kerül
TERVEZETT EGYÉB MELLÉKÚTHÁLÓZATI ELEMEN	TERVEZETT EGYÉB MELLÉKÚTHÁLÓZATI ELEMEN
Jászágó - 3202. sz. út	törlésre kerül
Cibakháza - Nagyrév	törlésre kerül
Cibakháza - 442. sz. főút	törlésre kerül
Jászfényszaru - Tóalmás	törlésre kerül
Jászkisér - Jászivány	törlésre kerül
Tiszavárkony - Vezseny	törlésre kerül
Cserkeszőlő - Szelevény	törlésre kerül
Tiszaszentimre - Tiszaörs	törlésre kerül
Nagykörű (Nagykörű - Kőtelek mellékúttal)	törlésre kerül
Tiszaszőlős - Tisza-tó	törlésre kerül
Rákóczi falva - Tiszavárkony (tervezett komp)	törlésre kerül
Tiszatenyő - Szajol	törlésre kerül
Szajol - Tiszapüspöki - Törökszentmiklós, Óballa - Fegyvernek	törlésre kerül
Törökszentmiklós - Örményes	törlésre kerül
Jászágó - Csány (Heves megye)	törlésre kerül
Túrkeve - Dévaványa (Békés megye)	törlésre kerül
Mesterszállás - Mezőtúr	törlésre kerül
Tiszainoka - Nagyrév	törlésre kerül
Tiszabő bekötőút a Jászsalsószentgyörgy - Jászladány - Kőtelek, Tisza-híd - Kunhegyes (34. sz. főút) tervezett térségi mellékútba	törlésre kerül
Ezek a nyomvonalak teljesen törlésre kerülnek, egyrészt a megye által megfogalmazottak miatt, másrészt mert ezek az útnyomvonalak egyáltalán nem tekinthetők megyei jelentőségűeknek. Megjegyzés: a hatályos terv időszakában nem létezett az egyéb mellékúthálózati elemek kategória, így nem is volt kötelező érvényű ezeknek a betartása. A térségi szerkezeti terven is alaptérképi jelként szerepelt csak, és kizárólag mellékelt önkormányzati határozati térképen szerepeltek kiemelve. Ez a tervlap hatályát veszti.	



Egyedileg meghatározott övezetek, melyek részben szerepelnek a hatályos tervben is, mint sajátos megyei térségek

1. A JÁSZ-NAGYKUN-SZOLNOK MEGYEI TERÜLETRENDEZÉSI TERV MÓDOSÍTÁS EGYEDILEG MEGHATÁROZOTT ÖVEZETEINEK JAVASLATA

AMagyarország és egyes kiemelt térségeinek Területrendezési Tervéről szóló 2018. évi CXXXIX. törvény (Trtv.) 24.§. meghatározza továbbá az egyedileg meghatározott megyei övezetekre vonatkozó szabályokat.

24. § (1) A megyei önkormányzat a területrendezési tervéről szóló rendeletének részeként a megye területének természeti, épített környezeti és gazdasági adottságainak védelmére és fejlesztésére, a térszerkezet szervezésére, továbbá a területfejlesztési koncepciók és programok végrehajtására a 19. §-ban meghatározott térségi övezeteken túl egyedileg meghatározott övezeteket is megállapíthat, amely övezetek

a) szabályai a településfejlesztési koncepció, az integrált településfejlesztési stratégia, a településrendezési eszközök készítésére, a településrendezési eszközökben meghatározott területfelhasználási egységek kijelölésére, valamint az OTÉK-ban meghatározott, kereskedelmi, szolgáltató gazdasági területek építési használatának megengedett határértékeinél megengedőbb követelmények megállapításának lehetőségére vonatkozhatnak,

b) nem lehetnek ellentétesek a megyét érintő országos és kiemelt térségi területrendezési tervekkel.

(2) Az (1) bekezdés a) pont szerinti megengedőbb érték kizárólag az építési telek megengedett legnagyobb beépítettségére, valamint a legkisebb zöldfelületre vonatkozhat, amely megengedőbb érték a megengedett legnagyobb beépítettség esetében 10%-nál, a legkisebb zöldfelület esetében 5%-nál nem lehet nagyobb az OTÉK szerinti, a kereskedelmi, szolgáltató gazdasági terület sajátos használat szerinti területéhez rendelt értékhez képest.

(3) Az (1) bekezdésben meghatározott övezeteket a területfejlesztésről és a területrendezésről szóló 1996. évi XXI. törvény (a továbbiakban: Tftv.) 23/C. § (1) bekezdésében meghatározott tervjavaslatnak tartalmaznia kell.

(4) Az (1) bekezdés szerinti egyedileg meghatározott övezeteket a megyei önkormányzat csak a területrendezésért felelős miniszter állásfoglalását követően



fogadhatja el, amelyet a miniszter a Tftv. 23/C. § (5) bekezdése szerinti állásfoglalása keretében ad meg. Ha a területrendezésért felelős miniszternek e bekezdésben meghatározott állásfoglalásával a megyei önkormányzat nem vagy csak részben ért egyet, az egyedileg meghatározott övezetekre vonatkozó szabályok csak további egyeztető tárgyalást követően, az egyeztető tárgyalás eredményének figyelembevételével fogadhatóak el.

(5) Az (1) bekezdés szerinti egyedileg meghatározott övezetek területi hatálya a megye teljes területére kiterjedhet.

A Jász-Nagykun-Szolnok Megyei Területrendezési Terv tervezett egyedileg meghatározott megyei övezetei az alábbiak szerint javasoltak:

Térségi területfelhasználások változásai

A térségi területfelhasználások közül kivezetésre került a vegyes területfelhasználású térség, mely a mozaikos tájszerkezetű területek tájfejlesztését hivatott szolgáltatni. Ebben az övezetben erdőterület és mezőgazdasági terület kijelölhető volt a településrendezési eszközökben, mostanra helyette konkrétan ki kell jelölni az erdőterületet és mezőgazdasági területet. Jász-Nagykun-Szolnokmegyében elsősorban a folyók mentén kerültek kijelölésre.

Figyelembe veendő jogszabályok a tevékenységek engedélyezésénél, létesítmények elhelyezésénél:

- a környezetvédelem általános szabályairól szóló 1995. évi LIII. tv;
- A környezeti hatásvizsgálati és az egységes környezethasználati engedélyezési eljárásról szóló 314/2005. (XII. 25.) Korm. rendelet;
- egyéb szakágazati jogszabályok (levegőtisztaság-védelem, zaj- és rezgésvédelem, hulladékgazdálkodás, felszíni- és felszín alatti vízvédelem, talajvédelem, táj- és természetvédelem).

Avonatközö jogszabályi háttér (természetvédelem)

- 1996. évi LIII. törvény a természet védelméről,
- Magyarország és egyes kiemelt térségeinek Területrendezési Tervéről szóló 2018. évi CXXXIX. törvény (Trtv.),
- 275/2004. (X. 8.) Kormányrendelet az európai közösségi jelentőségű természetvédelmi rendeltetésű területekről,

Agócs Gábor

erdésztechnikus
okl. környezetmérnök
zaj- és rezgésvédelmi szakmérnök
környezetvédelmi, táj- és természetvédelmi szakértő
élővilág-védelmi, táj- és környezetvédelmi igazságügyi szakértő
bejegyzett hatósági közvetítő

Székhely: 6347 Érsekcsanád, József Attila u. 15. sz.
Postacím: 6200 Kiskőrös, Dózsa Gy. u. 3/1. sz.
Telefon: 06-30/248-0329
E-mail: agocsg1@gmail.com



– A környezetvédelmi és vízügyi miniszter 14/2010. (V. 11.) KvVM rendelete az európai közösségi jelentőségű természetvédelmi rendeltetésű területekkel érintett földrészekről,

– 13/2001. (V. 9.) KöM rendelet a védett és a fokozottan védett növény- és állatfajokról, a fokozottan védett barlangok köréről, valamint az Európai Közösségben természetvédelmi szempontból jelentős növény- és állatfajok közzétételéről,

-2/2002. (I.23.) KöM-FVM együttes rendelet az érzékeny természeti területekre vonatkozó szabályokról.

A vonatkozó jogszabályi háttér (tájvédelem)

- 1995. évi LIII. törvény a környezet védelmének általános szabályairól,
- 1996. évi LIII. törvény a természet védelméről,
- 314/2005. (XII.25.) Korm. rendelet a környezeti hatásvizsgálati és az egységes környezethasználati engedélyezési eljárásról,
- 1997. évi LXXVIII. törvény az épített környezet alakításáról és védelméről,
- Magyarország és egyes kiemelt térségeinek Területrendezési Tervéről szóló 2018. évi CXXXIX. törvény (Trtv.),
- 2007. évi CXI. törvény az európai „Táj Egyezmény” kihirdetéséről,
- 9/2007. (IV.3.) ÖTM rendelet a területek biológiai aktivitásértékének számításáról.
- Környezetvédelmi és Vízügyi Minisztérium Természetvédelmi Hivatal: Tájvédelmi kézikönyv (Budapest, 2004.)
- **TÁJVÉDELMI KÉZIKÖNYV TÁJVÉDELMI SZEMPONTOK VIZSGÁLATA A HATÓSÁGI ELJÁRÁSOKBAN**

Vidékfejlesztési Minisztérium Környezet- és Természet megőrzési Helyettes Államtitkárság, Budapest, 2014.

Város- és településhálózat

A településekközlekedés-, gazdaság-földrajzi és természeti adottsága, valamint aközigazgatási rendszerben elfoglalt helye döntően meghatározza a településrendszerben betöltött szerepüket és alapvetően befolyásolja jövőbeni fejlődésüket. Az ezzel összefüggő egyedi övezetkidolgozása, a települési szerepek meghatározása, segíti a területpolitikát, a településvezetőket és fejlesztőket, valamint a településrendező tervezőket a megfelelő fejlesztési irány(ok) felismerésében, a célirányos besorolású fejlesztési területekkijelölésében, valamint a helyi közösségeket a felelős döntésben.

Agócs Gábor

erdésztechnikus
okl. környezetmérnök
zaj- és rezgésvédelmi szakmérnök
környezetvédelmi, táj- és természetvédelmi szakértő
élelővilág-védelmi, táj- és környezetvédelmi igazságügyi szakértő
bejegyzett hatósági közvetítő

Székhely: 6347 Érsekcsanád, József Attila u. 15. sz.
Postacím: 6200 Kiskőrös, Dózsa Gy. u. 3/1. sz.
Telefon: 06-30/248-0329
E-mail: agocsg1@gmail.com



1. Térszerkezeti szempontból jelentős térszervező övezetek

1.1. Megyei szinten túlmutató, regionális jelentőségű térszervező város övezete

*az övezetbe tartozó települések:***Szolnok (1)**

A solnoki településhálózati csomópont a Tisza két oldalán, a területi folyamatok dinamikájának hatására kialakult százezres nagyságú, nagy laksűrűségű, összetett kapcsolatrendszerű településsűrűsödés, mely kiemelkedő fejlesztési adottságokkal rendelkezik.

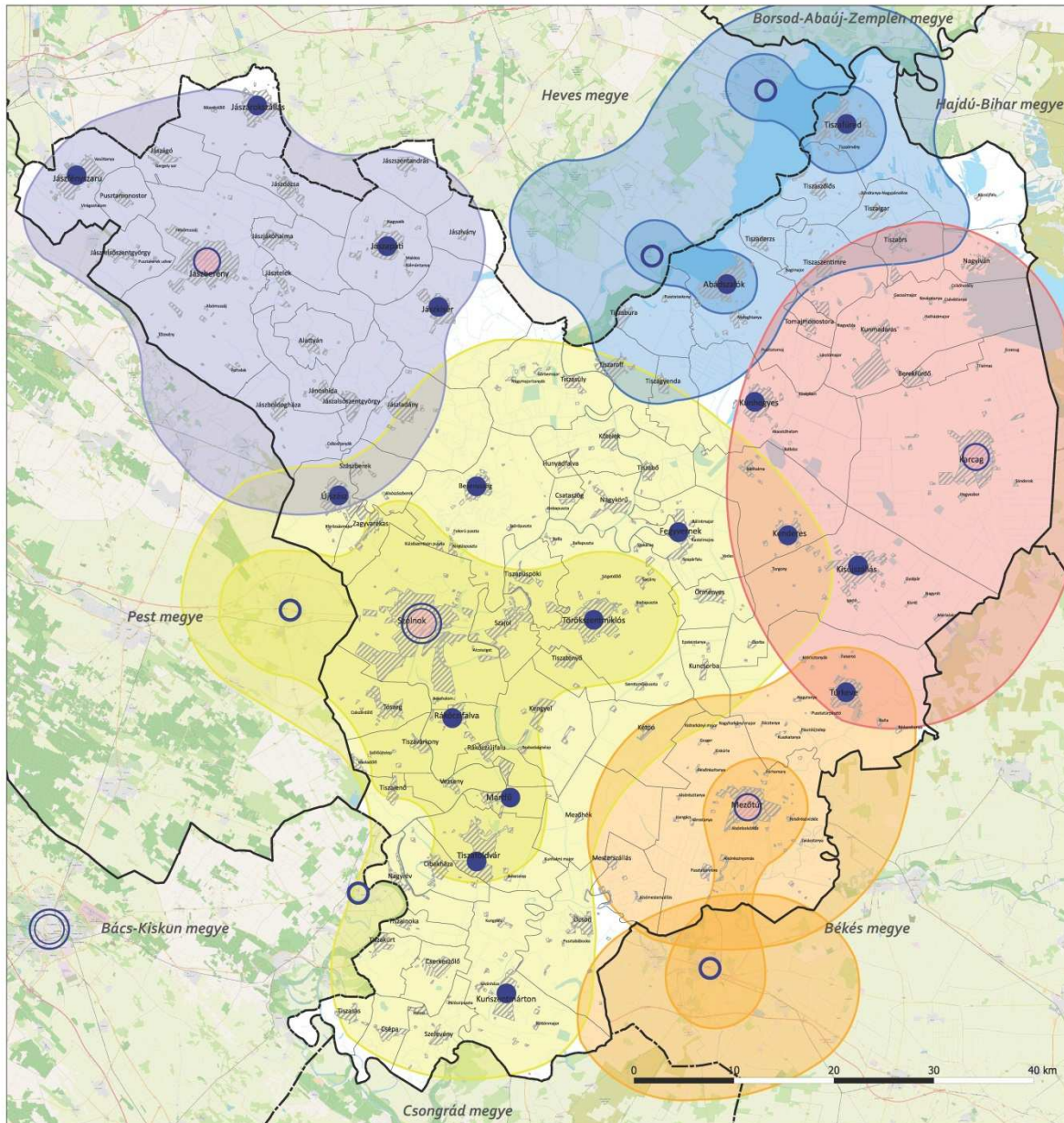
1.2. Térségi jelentőségű térszervező városok övezete

*az övezetbe tartozó települések:***Jászberény, Karcag, Mezőtúr (3)**

1.3. Egyébtérszervező város övezete

*az övezetbe tartozó települések:***Abádszalók, Besenyszög, Fegyvernek, Jászapáti, Jászfényszaru, Jászárokszállás, Jászkisér, Kisújszállás, Kenderes, Kunhegyes, Kunszentmárton, Martfű, Rákóczi falva, Tiszaföldvár, Tiszafüred, Túrkeve, Törökszentmiklós, Újszász (18)**

E települések és szűkebb vonzáskörzetük általános központi funkcióikkal, vagy sajátos adottságaikon alapuló szerepeikkel, összetett térszervező hatást érvényesítenek.



<p>TÉRSZERKEZETI SZEMPONTBÓL JELENTŐS TÉRSZERVEZŐ TELEPÜLÉSEK ÖVEZETE 3.12. melléklet a .../2020. (...) számú önkormányzati rendelethez</p>		<p>JÁSZ-NAGYKUN-SZOLNOK MEGYEI TERÜLETTRENDEZÉSI TERV MÓDOSÍTÁSA</p>	
<p>JELMAGYARÁZAT</p> <p>Térszervező városok</p> <ul style="list-style-type: none"> Regionális jelentőségű térszervező város Térségi jelentőségű térszervező város Egyéb térszervező város <p>Tájékoztató elemek</p> <ul style="list-style-type: none"> Megyén kívüli térszervező városok Regionális jelentőségű térszervező város Egyéb térszervező város 		<p>ELFOGADÁSI FÁZIS</p> <p>MEGBÍZÓ JÁSZ-NAGYKUN-SZOLNOK MEGYEI ÖNKORMÁNYZAT</p> <p>MEGBÍZÓ KÉPVISELŐJE Piroksa Miklós, megyei közgyűlés elnöke Mészáros János, megyei főépítész Lakatos István, irodavezető, Téségfejlesztési és Közügyi Iroda</p> <p>FELELŐS TERVEZŐK Koszorú Lajos, Város-Teampannon Kft. TR 01-134,6 Tábori Attila, Város-Teampannon Kft. TR 01-04,02</p>	
<p>Városok határterülete</p> <ul style="list-style-type: none"> Jászberény határterülete Karcag határterülete Mezőtúr-Szarvas város-pár határterülete Szolnok és város-téségének határterülete Tisza-tó városainak határterülete <p>Alaptérképi elemek</p> <ul style="list-style-type: none"> Települési terület Vízfelület, vízfolyás Település közigazgatási határa Megyhatar <p>Készült a 302. sorszámú adatszolgáltatásban szereplő állami alapadatok felhasználásával.</p> <p>Alaptérkép: Open Street Map © OpenStreetMap contributors (https://www.openstreetmap.org/copyrigh)</p>		<p>GENERÁL TERVEZŐ Város-Teampannon Kft 1053 Budapest Veres Pálné u. 7</p> <p>TERVEZŐ Környezetterv Kft., Közlekedés Kft.</p> <p>TERVEZŐK Város-Teampannon Kft.: Matti Szilárd Szaló Péter Számó Katalin Sándra Szabolcs Szekeres Petra Tokai Gábor</p> <p>Közlekedés Kft.: Rhoter Ádám TKö-01-3157 Vincze Andrea TKö 01-8794</p>	

Térszerkezeti szempontból jelentős térszervező övezetek



Komplex tájgazdálkodás övezetei

Jász-Nagykun-Szolnok megyében a természeti és táji jellemzők, ésnagyerejű adottságok alapján három egyedi övezet kijelölése indokolt. A komplex tájgazdálkodási övezetekben a terület és tájhasználat adottságai és tradícióibizonyos mértékben lehetővé teszik a táji jellemzőknek a fenntartását, megőrzését, megújítását. Ezen övezetek a nehezebben kezelhető, kedvezőtlen adottságú térségekkomplex fejlesztését szolgálják azzal, hogy az ezekkel összhangban lévő területfelhasználások kerülnek kijelölésre a településrendezési eszközökben.

2. Tájgazdálkodás térségi övezetei

2.1. Folyók menti, ártéri tájgazdálkodás övezete

az övezetbe tartozó települések: Mezőtúr, Mesterszállás, Öcsöd, Kunszentmárton, Szelevény, Tiszafüred, Tiszaszőlős, Tiszaderzs, Abádszalók, Tiszabura, Tiszaroff, Tiszabó, Fegyvernek, Törökszentmiklós, Tiszapüspöki, Szajol, Tizzasüly, Kőtelek, Nagykörű, Besenyszög, Solnok, Tószeg, Tiszavárkony, Tiszajenő, Vezseny, Rákóczi falva, Rákócziújfalú, Martfű, Tiszaföldvár, Cibakháza, Nagyrév, Tiszainoka, Tizsakürt, Tizsasas, Csépa, Jászfényszaru, Jászfelsőszentgyörgy, Jászberény, Jászfákóhalma, Jásztelek, Alattyán, Jánoshida, Jászboldogháza, Szászberek, Újszász, Zagyvarékas (46)

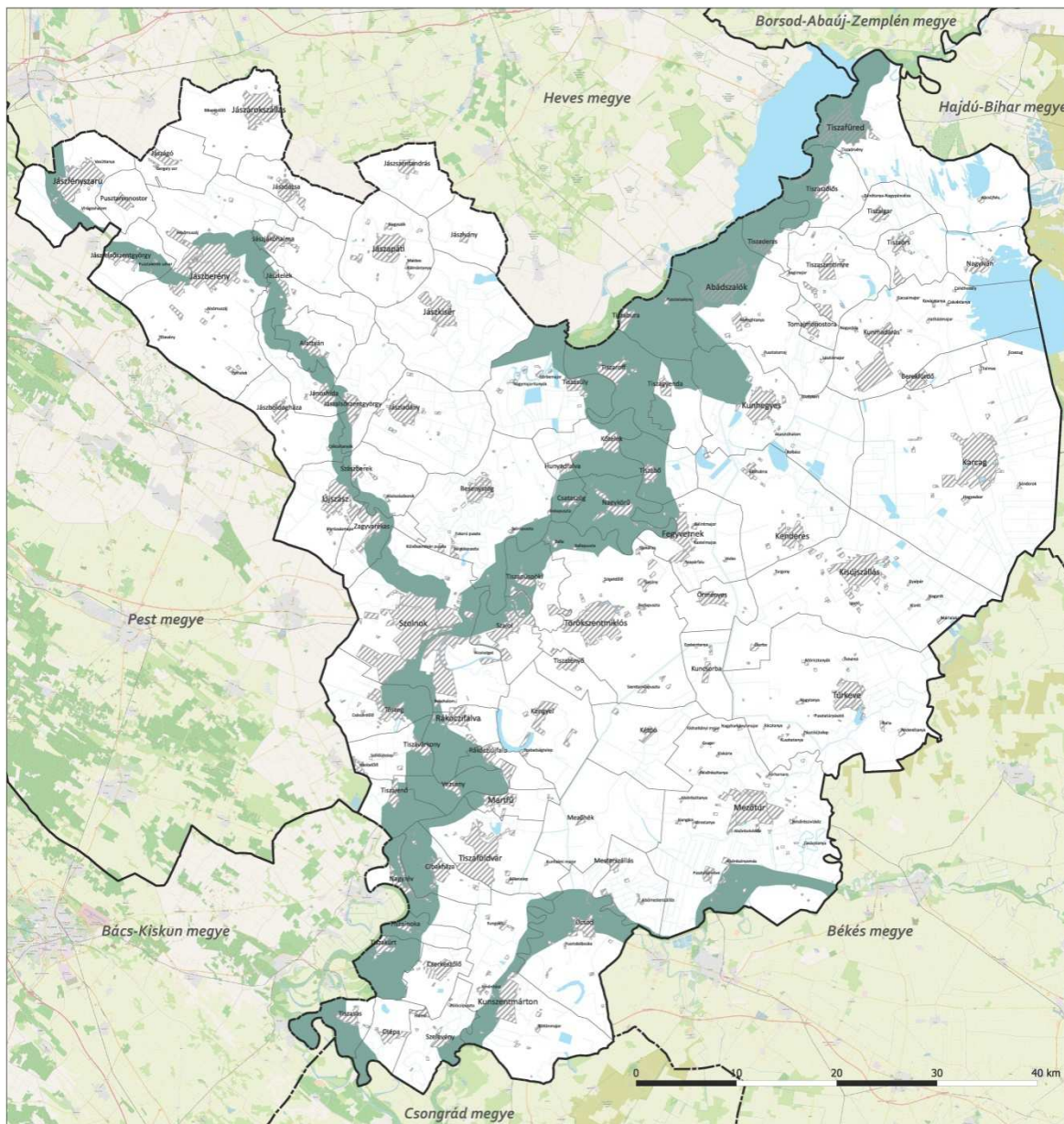
2.2. Pusztai tájgazdálkodás övezete

az övezetbe tartozó települések: Karcag, Kunmadaras, Berekfürdő, Nagyván, Tiszaörs, Tiszaigar, Tiszafüred (7)

Agócs Gábor

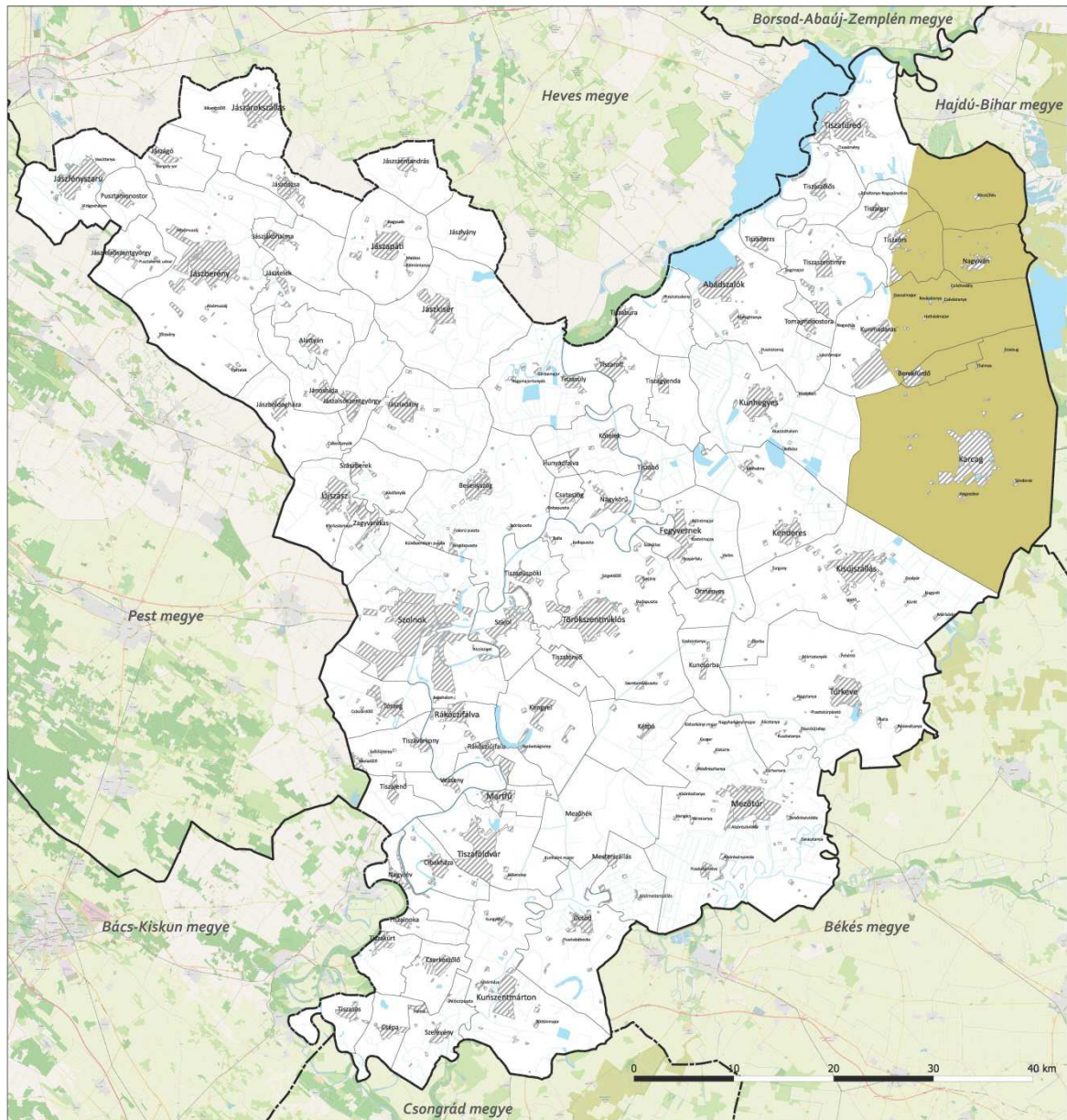
erdésztechnikus
okl. környezetmérnök
zaj- és rezgésvédelmi szakmérnök
környezetvédelmi, táj- és természetvédelmi szakértő
élővilág-védelmi, táj- és környezetvédelmi igazságügyi szakértő
bejegyzett hatósági közvetítő

Székhely: 6347 Érsekcsanád, József Attila u. 15. sz.
Postacím: 6200 Kiskőrös, Dózsa Gy. u. 3/1. sz.
Telefon: 06-30/248-0329
E-mail: agocsg1@gmail.com



ÁRTÉRI TÁJGAZDÁLKODÁS ÖVEZETE 3.14. melléklet a/2020. (.....) számú önkormányzati rendelethez		JÁSZ-NAGYKUN-SZOLNOK MEGYEI TERÜLETRENDEZÉSI TERV MÓDOSÍTÁSA	
		ELFOGADÁSI FÁZIS	
JELMAGYARÁZAT <div style="display: flex; align-items: center; margin-bottom: 5px;"> <div style="width: 15px; height: 10px; background-color: #2e7d32; margin-right: 5px;"></div> Ártéri tájgazdálkodás övezete </div> <div style="display: flex; align-items: center; margin-bottom: 5px;"> <div style="width: 15px; height: 10px; border: 1px solid black; margin-right: 5px;"></div> Alaptérképi elemek </div> <div style="display: flex; align-items: center; margin-bottom: 5px;"> <div style="width: 15px; height: 10px; background: repeating-linear-gradient(45deg, transparent, transparent 2px, #ccc 2px, #ccc 4px); margin-right: 5px;"></div> Települési terület </div> <div style="display: flex; align-items: center; margin-bottom: 5px;"> <div style="width: 15px; height: 10px; background-color: #add8e6; margin-right: 5px;"></div> Vízfelület, vízfolyás </div> <div style="display: flex; align-items: center; margin-bottom: 5px;"> <div style="width: 15px; height: 10px; border: 1px solid black; margin-right: 5px;"></div> Település közigazgatási határa </div> <div style="display: flex; align-items: center;"> <div style="width: 15px; height: 10px; border: 2px dashed black; margin-right: 5px;"></div> Megyehatár </div>	 <small>Készült a sz. sorozatú adatgyűjtésben szereplő állami alapadatok felhasználásával.</small>	MEGBÍZÓ JÁSZ-NAGYKUN-SZOLNOK MEGYEI ÖNKORMÁNYZAT MEGBÍZÓ KÉPVISELŐJE Piroksa Miklós, megyei közgyűlés elnöke Mészáros János, megyei főépítész Lakatos István, irodavezető, Téségfejlesztési és Közügyi Iroda FELELŐS TERVEZŐK Koszori Lajos, Város-Teampannon Kft. TR 01-3345 Tábori Attila, Város-Teampannon Kft. TR 01-0402 Lázár Tibor, Környezetterv Kft. TR 01-5041	GENERÁL TERVEZŐ Város-Teampannon Kft 1053 Budapest Veres Pálné u. 7 TERVEZŐ Környezetterv Kft., Közlekedés Kft. TERVEZŐK Város-Teampannon Kft.: Máté Szilárd Szaló Péter Székely Katalin Szász Szabolcs Szekeres Petra Tokai Gábor Közlekedés Kft.: Rhorer Ádám TK0-01-3157 Vincze Andrea TK0-01-8794
		2019.	

Ártéri tájgazdálkodás övezete



PUSZTAI TÁJGAZDÁLKODÁS ÖVEZETE 3.15. melléklet a/2020. (.....) számú önkormányzati rendelethez		JÁSZ-NAGYKUN-SZOLNOK MEGYEI TERÜLETRENDEZÉSI TERV MÓDOSÍTÁSA ELFOGADÁSI FÁZIS	
JELMAGYARÁZAT <ul style="list-style-type: none"> Pustai tájgazdálkodás övezete Alaptérképi elemek Települési terület Vízfelület, vízfolyás Település közigazgatási határa Megyehatár <p style="font-size: small; text-align: center;">Alaptérkép: Open Street Map - © OpenStreetMap Közösségéből (https://www.openstreetmap.org/copying)</p>	 <p style="font-size: x-small;">Készült a sz. sz. számú adatszolgáltatásban szereplő állami alapadatok felhasználásával.</p>	MEGBÍZÓ JÁSZ-NAGYKUN-SZOLNOK MEGYEI ÖNKORMÁNYZAT MEGBÍZÓ KÉPVISELŐJE Piroksa Miklós, megyei közgyűlés elnöke Mészáros János, megyei főépítész Lakatos István, irodavezető, Tervezési és Közügyi Iroda FELELŐS TERVEZŐK Kosztoró Lajos, Város-Teampannon Kft. TR 01-13/4 Tábori Attila, Város-Teampannon Kft. TR 01-04/02 Lázár Tibor, Környezetterv Kft. TR 01-50/1	GENERAL TERVEZŐ Város-Teampannon Kft. 1053 Budapest Veres Pálné u. 7 TERVEZŐ Környezetterv Kft., Közlekedés Kft. TERVEZŐK Város-Teampannon Kft.: Matt Szilárd Szilárd Péter Szántó Katalin Szász Szabolcs Szekeres Petra Tokai Gábor Közlekedés Kft.: Rhorer Ádám Tfk-01-3/57 Vincze Andrea Tfk-01-87/94
		2019.	

Pustai tájgazdálkodás övezete

Agócs Gábor

erdésztechnikus
okl. környezetmérnök
zaj- és rezgésvédelmi szakmérnök
környezetvédelmi, táj- és természetvédelmi szakértő
élelővilág-védelmi, táj- és környezetvédelmi igazságügyi szakértő
bejegyzett hatósági közvetítő

Székhely: 6347 Érsekcsanád, József Attila u. 15. sz.
Postacím: 6200 Kiskőrös, Dózsa Gy. u. 3/1. sz.
Telefon: 06-30/248-0329
E-mail: agocsg1@gmail.com



Tanyás területek övezete

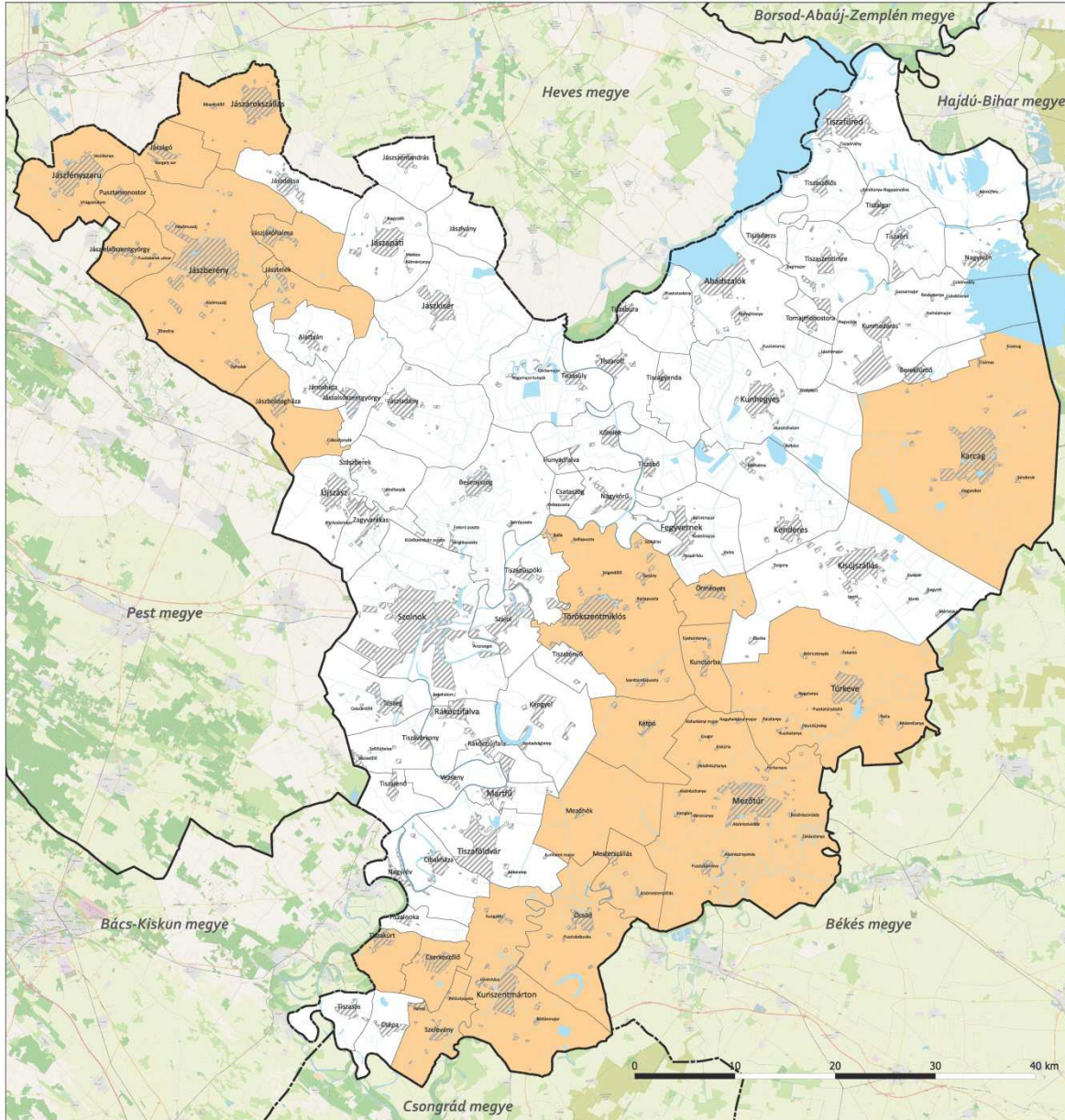
A tanyás területekhezánk karakteres alföldi tájképét alkotják. Általános problémájuk, hogy közművesítettségük, infrastrukturális ellátottságuk hiányos, adottságaiktól, megközelíthetőségüktől, pozíciójuktól függően életképességük, fenntarthatóságuk változó. Mennyiségük folyamatosan csökken, rendeltetésük a változó társadalmi igényeknek megfelelően folyamatosan változik.

Az övezet célja, hogy a tanyás területek településrendezési tervezés során hangsúlyosabb figyelmet kapjanak, és megfelelő szabályozás – adottságaiktól függően – lehetővé tegye a meglévő tanyák fejlődését, esetlegesen funkcióváltását, a változó társadalmi, gazdasági környezethez rugalmas alkalmazkodását, összességében a tájképi jelleg fennmaradását.

A lehatárolást az MVM rendelet szabályozza, mely a külterületi lakónépeség országos arányához köti a település kijelölhetőségét. Amennyiben nem éri el az adott járásban a külterületi lakónépeség aránya az országos átlagot, ott nem lehet kijelölni azt az övezetet, hiába tekinthető az adott település tanyásnak (pl. Jászárokszállás). Ez az országos rendeleti megkötés nem szerencsés, nem teljesen teszi lehetővé a tanyás táj védelmét.

3. Tanyás területövezete

az övezetbe tartozó települések: lehatárolás szerint



TANYÁS TERÜLET ÖVEZETE 3.11. melléklet a/2020. (.....) számú önkormányzati rendelethez		JÁSZ-NAGYKUN-SZOLNOK MEGYEI TERÜLETRENDEZÉSI TERV MÓDOSÍTÁSA	
		ELFOGADÁSI FÁZIS	
JELMAGYARÁZAT Tanyás terület övezete Alaptérképi elemek Települési terület Vízfelület, vízfolyás Település közigazgatási határa Megyehatár		MEGBÍZÓ JÁSZ-NAGYKUN-SZOLNOK MEGYEI ÖNKORMÁNYZAT MEGBÍZÓ KÉPVISELŐJE Piroksa Miklós, megyei közgyűlés elnöke Mészáros János, megyei főépítész Lakatos István, irodavezető, Téségyfejlesztési és KÜlügyi Iroda FELELŐS TERVEZŐK Koszoru Lajos, Város-Teampannon Kft. TR 01-1346 Tábori Attila, Város-Teampannon Kft. TR 01-0402	GENERÁL TERVEZŐ Város-Teampannon Kft 1053 Budapest Veres Pálné u. 7 TERVEZŐ Környezetterv Kft., Közlekedés Kft. TERVEZŐK Város-Teampannon Kft.: Máté Szilárd Szabó Péter Szántó Katalin Szász Szabolcs Szekeres Petra Tokai Gábor Közlekedés Kft.: Rhorer Ádám TKÖ 01-3157 Vincze Andrea TKÖ 01-8794
Alaptérkép: Open Street Map - © OpenStreetMap közösségének (https://www.openstreetmap.org/copyright)		2019.	

Tanyás terület övezete



Az egyedileg kialakításra tervezett megyei övezetek összefoglaló környezeti értékelése:

Az egyedileg meghatározott övezetek alkalmazása nagy előrelépés a tervezésben, hiszen, az a megyei sajátosságaira koncentrál, azt védi, azt fejleszti. Az egyedileg meghatározott övezetknél az OTÉK-ben előírt határértékeknél megengedőbb értékek, előírások alkalmazhatóbb.

Az egyedileg kialakításra kerülő övezetknél a térségi környezeti és természeti, valamint vízgazdálkodási adottságok, valamint ezek fenntartható felhasználása miatt pozitív előrehaladásként értékelhető a korábbi, jóváhagyott tervhez képest.

Térségi együttműködés övezete

1. § (1) A térségi együttműködés övezetébe az alábbi három településcsoport – 3.13 mellékleten jelölt - települései tartoznak:

- a) Szolnok térsége,
- b) Felső-Jászság,
- c) Tisza-tó mente.

(2) Térségi együttműködés övezete egy településcsoportba tartozó települései közösen határozzák meg az együttműködés mélységét és módját. Amennyiben a településcsoport egésze vagy része az együttműködést támogatja, akkor annak mélysége kiterjedhet

- a) kizárólag a településfejlesztési koncepció,
- b) a településfejlesztési koncepció és az integrált településfejlesztési stratégia,
- c) az a) vagy b) pont szerinti fejlesztési dokumentum és a településszerkezeti terv közös elkészítésére.

(3) Az övezetbe tartozó település a településfejlesztési koncepció, az integrált településfejlesztési stratégia, a településrendezési eszközök készítésének, módosításának véleményezési eljárásába – az állami főépítési eljárás kivételével - bevonja az övezet vele azonos településcsoportjába tartozó településeket.

(4) Az övezet Tisza-tó menti településcsoportba tartozó települése a (3) bekezdés szerinti eljárásba bevonja a szomszéd megyék alábbi településeit is: Kisköre, Négyes, Pély, Poroszló, Sarud, Tiszababolna, Tiszanána, Tiszavalk, Újlőrincfalva.

(5) A településfejlesztési koncepció, integrált településfejlesztési stratégia közös készítése során vizsgálni kell a közös jövőkép és közös célok kidolgozásának, meghatározásának lehetőségét.

Agócs Gábor

erdésztechnikus
okl. környezetmérnök
zaj- és rezgésvédelmi szakmérnök
környezetvédelmi, táj- és természetvédelmi szakértő
élelővilág-védelmi, táj- és környezetvédelmi igazságügyi szakértő
bejegyzett hatósági közvetítő

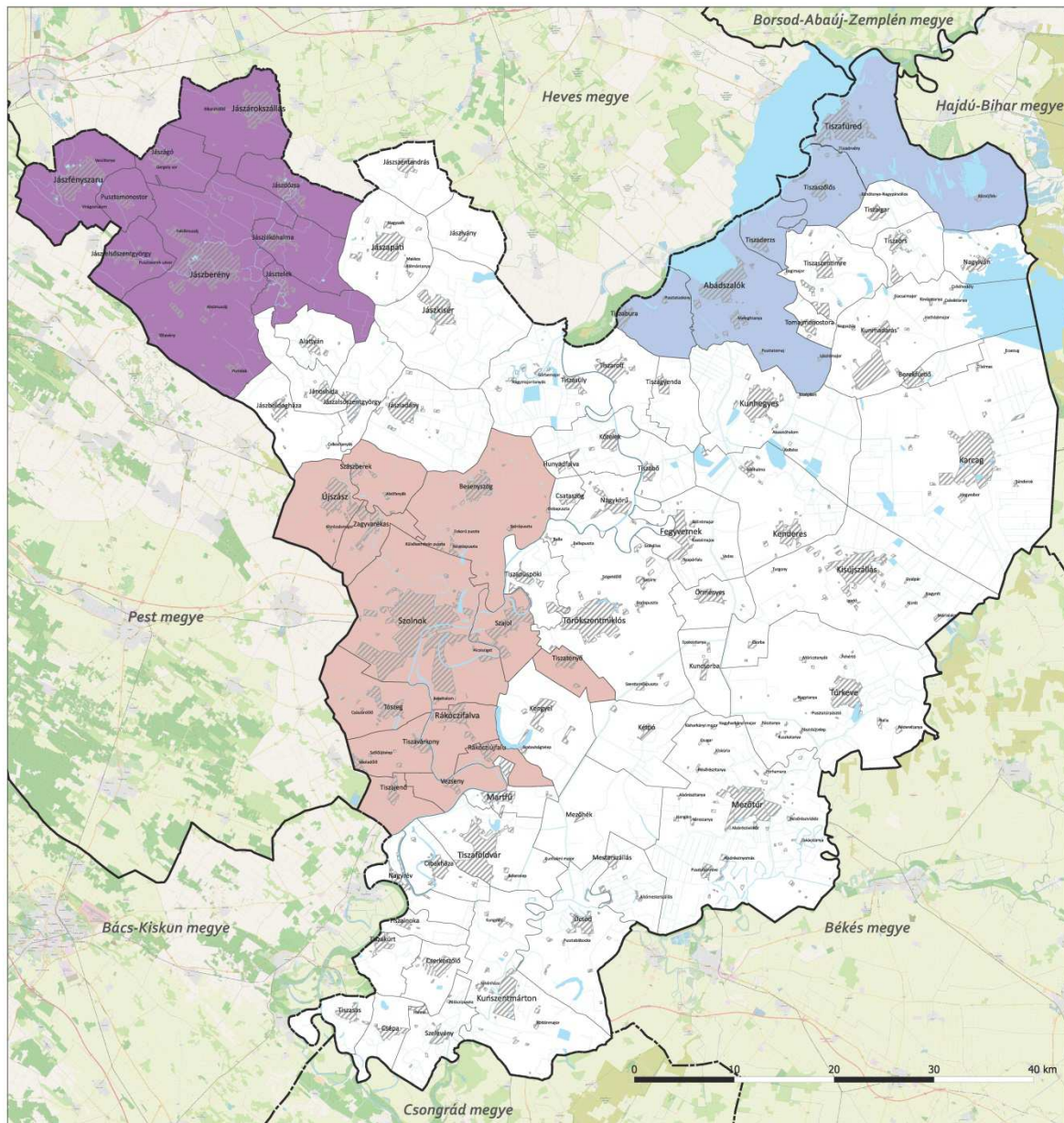
Székhely: 6347 Érsekcsanád, József Attila u. 15. sz.
Postacím: 6200 Kiskőrös, Dózsa Gy. u. 3/1. sz.
Telefon: 06-30/248-0329
E-mail: agocsg1@gmail.com



(6) A településszerkezeti terv közös készítése során annak tartalmi felépítését a jogszabályi előírások alkalmazása mellett az eltérő adottságokra figyelemmel, azonos elvek alapján kell meghatározni.

(7) A megyei főépítész szakmai közreműködésével támogatja és elősegíti a (2) bekezdés szerinti dokumentumok közös készítésének koordinációját.

(8) A településfejlesztési, településrendezési dokumentumok készítésének anyagi támogatása során előnyben részesülnek az övezetbe tartozó települések közösen készülő (2) bekezdés szerinti dokumentumai.



TÉRSÉGI EGYÜTTMŰKÖDÉSEK ÖVEZETE 3.13. melléklet a .../2020. (...) számú önkormányzati rendelethez		JÁSZ-NAGYKUN-SZOLNOK MEGYEI TERÜLETRENDEZÉSI TERV MÓDOSÍTÁSA ELFOGADÁSI FÁZIS	
JELMAGYARÁZAT Térségi együttműködések településeinek csoportjai Tisza-tó turisztikai területének magterülete Jászági gazdasági pólus Szolnok és térsége Alaptérképi elemek Települési terület Vízfelület, vízfolyás Település közigazgatási határa Megyehatár <small>Alaptérkép: Open Street Map - © OpenStreetMap közreműködők (https://www.openstreetmap.org/copyright)</small>		MEGBÍZÓ JÁSZ-NAGYKUN-SZOLNOK MEGYEI ÖNKORMÁNYZAT MEGBÍZÓ KÉPVISELŐJE Piroka Miklós, megyei közgyűlés elnöke Mészáros János, megyei főépítész Lakatos István, irodavezető, Térségfejlesztési és Közügyi Iroda FELELŐS TERVEZŐK Koszoru Lajos, Város-Teampannon Kft. TR 01-134/6 Tábori Attila, Város-Teampannon Kft. TR 01-04/2	GENERÁL TERVEZŐ Város-Teampannon Kft. 1053 Budapest Veres Pálné u. 7. TERVEZŐ Környezetterv Kft., Közlekedés Kft. TERVEZŐK Város-Teampannon Kft.: Marti Szilárd Szaló Péter Székely Katalin Szász Szabolcs Szekecs Petra Tokai Gábor Közlekedés Kft.: Rhorer Ádám TK0-01-3157 Vincze Andrea TK0-01-8794

A térségi együttműködés övezete



Az egyedileg meghatározott övezetek között új javaslatként került be a térségi együttműködés övezete, amely az önkormányzatok közös tervezését támogatja.

Ennek indoka az, hogy a főbb gazdasági, társadalmi, környezeti folyamatok elsősorban nem a település léptékében, sokkal inkább településcsoportok és térségi szinten határolhatók be.

Az eddigi európai uniós támogatások is előnyben részesítették az együttműködéseket, mely valószínűleg a jövőben sem alakul másképp. Ennek eredményeképpen a fejlesztési támogatásokat a településcsoportok hatékonyan tudják felhasználni az érintett térségekben.

A településfejlesztés alapvető eszközei a településfejlesztési koncepció és az integrált településfejlesztési stratégia.

Az épített környezet alakításáról és védelméről szóló 1997. évi LXXXVIII. törvény kifejezetten lehetővé teszi a települések közös tervezését:

-Több település építésügyi feladatainak közös ellátása,

-Önkormányzatok közös tervezése.

A hatályos szabályok biztosítják, hogy a települések részben (egy részterületre koncentrálva), vagy teljes egészében összehangolják a fejlesztéseiket, vagy együtt gondolkodással, többszöri egyeztetéssel közös fejlesztési célokat dolgozzanak ki és azokat együtt érik el.

Jász-Nagykun-Szolnok megye esetében jól beazonosíthatók azok a településcsoportok, ahol az együttműködés a térség előnyére válhat. A Jászsági gazdasági pólus területén elsősorban a gazdaságfejlesztés területén és az ehhez kapcsolódó infrastrukturális fejlesztésekben célszerű együttműködnie a településcsoportnak. A Tisza-tó partján fekvő településeknek ugyanakkor a turizmussal összefüggő fejlesztéseiket célszerű összehangolniuk, a Szolnoki településeggyüttes esetén viszont hangsúlyos kérdés lehet a gazdaságfejlesztés mellett a közlekedési rendszerek összehangolása, a lakóterület-fejlesztések összehangolása.

Figyelembe veendő környezetvédelmi jogszabályok az övezetben való tevékenységek engedélyezésénél, létesítmények elhelyezésénél:

- a környezetvédelem általános szabályairól szóló 1995. évi LIII. tv;
- A környezeti hatásvizsgálati és az egységes környezethasználati engedélyezési eljárásról szóló 314/2005. (XII. 25.) Korm. rendelet;

Agócs Gábor

erdésztechnikus
okl. környezetmérnök
zaj- és rezgésvédelmi szakmérnök
környezetvédelmi, táj- és természetvédelmi szakértő
élelővilág-védelmi, táj- és környezetvédelmi igazságügyi szakértő
bejegyzett hatósági közvetítő

Székhely: 6347 Érsekcsanád, József Attila u. 15. sz.
Postacím: 6200 Kiskőrös, Dózsa Gy. u. 3/1. sz.
Telefon: 06-30/248-0329
E-mail: agocsg1@gmail.com



- egyéb szakágazati jogszabályok (levegőtisztaság-védelem, zaj- és rezgésvédelem, hulladékgazdálkodás, felszíni- és felszín alatti vízvédelem, talajvédelem, táj- és természetvédelem).

Az övezetre vonatkozó jogszabályi háttér (természetvédelem)

- 1996. évi LIII. törvény a természet védelméről,
- Magyarország és egyes kiemelt térségeinek Területrendezési Tervéről szóló 2018. évi CXXXIX. törvény (Trtv.),
- 275/2004. (X. 8.) Kormányrendelet az európai közösségi jelentőségű természetvédelmi rendeltetésű területekről,
- A környezetvédelmi és vízügyi miniszter 14/2010. (V. 11.) KvVM rendelete az európai közösségi jelentőségű természetvédelmi rendeltetésű területekkel érintett földrészekről,
- 13/2001. (V. 9.) KöM rendelet a védett és a fokozottan védett növény- és állatfajokról, a fokozottan védett barlangok köréről, valamint az Európai Közösségben természetvédelmi szempontból jelentős növény- és állatfajok közzétételéről,
- 2/2002. (I.23.) KöM-FVM együttes rendelet az érzékeny természeti területekre vonatkozó szabályokról.

A vonatkozó jogszabályi háttér (tájvédelem)

- 1995. évi LIII. törvény a környezet védelmének általános szabályairól,
- 1996. évi LIII. törvény a természet védelméről,
- 314/2005. (XII.25.) Korm. rendelet a környezeti hatásvizsgálati és az egységes környezethasználati engedélyezési eljárásról,
- 1997. évi LXXVIII. törvény az épített környezet alakításáról és védelméről,
- Magyarország és egyes kiemelt térségeinek Területrendezési Tervéről szóló 2018. évi CXXXIX. törvény (Trtv.),
- 2007. évi CXI. törvény az európai „Táj Egyezmény” kihirdetéséről,
- 9/2007. (IV.3.) ÖTM rendelet a területek biológiai aktivitásértékének számításáról.
- Környezetvédelmi és Vízügyi Minisztérium Természetvédelmi Hivatal: Tájvédelmi kézikönyv (Budapest, 2004.)
- **TÁJVÉDELMI KÉZIKÖNYV TÁJVÉDELMI SZEMPONTOK VIZSGÁLATA A HATÓSÁGI ELJÁRÁSOKBAN**

Vidékfejlesztési Minisztérium Környezet- és Természet megőrzési Helyettes Államtitkárság,
Budapest, 2014



A vonatkozó jogszabályi háttér (vízügy)

- a vízgazdálkodásról szóló 1995. évi LVII. törvény,
- a vízbázisok, a távlati vízbázisok, valamint az ivóvízellátást szolgáló vízellátási-művek védelméről szóló 123/1997. (VII.18.) Kormányrendelet,
- A nagyvízi meder, a parti sáv, a vízjárta és a fakadó vizek által veszélyeztetett területek használatáról, hasznosításáról, valamint a folyók esetében a nagyvízi mederkezelési terv készítésének rendjére és tartalmára vonatkozó szabályokról szóló 83/2014. (III.14.) Kormányrendelet,
- a felszín alatti vizek védelméről szóló 219/2004. (VII.21.) Kormányrendelet,
- a felszíni vizek minősége védelmének szabályairól szóló 220/2004. (VII.21.) Kormányrendelet,

Térszerkezeti szempontból jelentős térszervező övezetek

A Szolnok Várost és csomópontjait érintő új övezeti lehatárolás elsősorban a további fejlesztések lehetőségét segíti elő. A már jelenleg is terhelt urbanus környezet a további fejlesztésekkel a környezetvédelem számos szakterületében, így a zaj- és rezgésvédelmen belül az ipari és közlekedési zaj, a levegőtisztaság-védelmen belül az ipari és közlekedési kibocsátások, a felszíni- és felszín alatti vízvédelem és talajvédelem területeken okozhat konfliktusokat, azonban ezek az egyes engedélyezéseknél egyenként lesznek majd vizsgálva. Új, beépítésre szánt területek kijelölésénél elsősorban a barnamezős beruházásokat kell preferálni az új zöldmezősökkel szemben. Az új beépítésre szánt területek, lakóövezetek mellé vagy köré a megfelelő nagyságú és magas fejlesztésű zöldfelületi rendszereket kell kijelölni településvédelmi, tájképvédelmi, természetvédelmi, levegőtisztaság-védelmi és esetenként zajvédelmi szempontból.

Regionális és térségi jelentőségű térszervező városok térszervező szerepének erősítése, a települési térség minőségi fejlesztése érdekében célokat, részcélokat, beavatkozásokat kell meghatározni a településfejlesztési koncepció és integrált településfejlesztési stratégia készítése során.

Járasközpontként kijelölt egyéb város esetén a járásközponti szerep erősítése, a települési térség minőségi fejlesztése érdekében célokat, részcélokat, beavatkozásokat kell meghatározni a településfejlesztési koncepció és integrált településfejlesztési stratégia készítése során.

A Tisza és a Hármas-Körös menti várospárok esetében meg kell vizsgálni a szomszédos megye városával történő együttműködés lehetőségeit(pl. turizmus, gazdaság, oktatás, közösségi közlekedés stb.) és az érintett Jász-Nagykun-Szolnok megyeivárosok településfejlesztési koncepciójában és integrált településfejlesztési stratégiájában az együttműködésre tekintettel kell meghatározni a jövőképet és célrendszert.



Figyelembe veendő jogszabályok az övezetben való tevékenységek engedélyezésénél, létesítmények elhelyezésénél:

- a környezetvédelem általános szabályairól szóló 1995. évi LIII. tv;
- A környezeti hatásvizsgálati és az egységes környezethasználati engedélyezési eljárásról szóló 314/2005. (XII. 25.) Korm. rendelet;
- egyéb szakágazati jogszabályok (levegőtisztaság-védelem, zaj- és rezgésvédelem, hulladékgazdálkodás, felszíni- és felszín alatti vízvédelem, talajvédelem, táj- és természetvédelem).

Tájgazdálkodás térségi övezetei

A komplex tájgazdálkodási övezetekben a terület és tájhasználat adottságai és tradícióibizonyos mértékben lehetővé teszik a táji jellemzőknek a fenntartását, megőrzését, megújítását. Ezzel a tájvédelem, a tájképvédelem és a természetvédelem érdekeinek megfelelő új övezetek kerülnek kijelölésre. Ezek a területek és a kötődő szempontok még hangsúlyosabban érvényt szereznek a kijelöléssel.

Az ártéri tájgazdálkodás és pusztai tájgazdálkodás egyedileg meghatározott övezete a térség komplex fejlesztése részeként turizmusfejlesztési előírásokat is tartalmaz, mely az ártéri tájgazdálkodás esetén kiterjed a Zagyva menti területekre is.

Pusztai tájgazdálkodás övezete

Ide a Hortobágyi Nemzeti Park országosan védett természeti területei és NATURA 2000 területei tartoznak, amelyeknél elsődleges a hagyományos természettudatos gazdálkodás, a természetvédelmi és kulturális örökségvédelmi értékek védelme, ahol az extenzív, elsősorban legeltetéses gyepgazdálkodást, génmegőrzést, ismeretterjesztést, kutatást, oktatást, ökoturizmust kell előtérbe helyezni. Az övezetbe tartozó vizes élőhelyeket, vizes élőhely-rekonstrukcióra, rehabilitációra kijelölt területeket természetközeli területfelhasználási egységbe kell sorolni. A pusztai táj karakterét erdő övezet kijelölésével csak indokolt esetben lehet megbontani. Ez csak természetvédelmi vagy örökségvédelmi szempontokból lehetséges.

Az országos ökológiai hálózat magterületében a jogszabályi előírások, tiltások miatt új beépítésre szánt területek övezetében különleges területek (természetvédelmi kezelés, a génmegőrzés, a bemutatás, az ismeretterjesztés, a kutatás, a gyepgazdálkodás és az ökoturizmus céljából) nem jelölhetők ki.

Az övezettel érintett települések településfejlesztési koncepciójában és integrált településfejlesztési stratégiájában olyan célokat, részcélokat és beavatkozásokat kell meghatározni, melyek biztosítják a történeti gazdasági hagyományokon alapuló gazdálkodás és természetvédelmi, kulturális örökségvédelmi értékek védelmét.

Agócs Gábor

erdésztechnikus
okl. környezetmérnök
zaj- és rezgésvédelmi szakmérnök
környezetvédelmi, táj- és természetvédelmi szakértő
élővilág-védelmi, táj- és környezetvédelmi igazságügyi szakértő
bejegyzett hatósági közvetítő

Székhely: 6347 Érsekcsanád, József Attila u. 15. sz.
Postacím: 6200 Kiskőrös, Dózsa Gy. u. 3/1. sz.
Telefon: 06-30/248-0329
E-mail: agocsg1@gmail.com



Figyelembe veendő jogszabályok az övezetben való tevékenységek engedélyezésénél, létesítmények elhelyezésénél:

Az övezetre vonatkozó jogszabályi háttér (természetvédelem)

- 1996. évi LIII. törvény a természet védelméről,
- Magyarország és egyes kiemelt térségeinek Területrendezési Tervéről szóló 2018. évi CXXXIX. törvény (Trtv.),
- 275/2004. (X. 8.) Kormányrendelet az európai közösségi jelentőségű természetvédelmi rendeltetésű területekről,
- A környezetvédelmi és vízügyi miniszter 14/2010. (V. 11.) KvVM rendelete az európai közösségi jelentőségű természetvédelmi rendeltetésű területekkel érintett földrészelekről,
- 13/2001. (V. 9.) KöM rendelet a védett és a fokozottan védett növény- és állatfajokról, a fokozottan védett barlangok köréről, valamint az Európai Közösségben természetvédelmi szempontból jelentős növény- és állatfajok közzétételéről,
- 2/2002. (I.23.) KöM-FVM együttes rendelet az érzékeny természeti területekre vonatkozó szabályokról.

A vonatkozó jogszabályi háttér (tájvédelem)

- 1995. évi LIII. törvény a környezet védelmének általános szabályairól,
- 1996. évi LIII. törvény a természet védelméről,
- 314/2005. (XII.25.) Korm. rendelet a környezeti hatásvizsgálati és az egységes környezethasználati engedélyezési eljárásról,
- 1997. évi LXXVIII. törvény az épített környezet alakításáról és védelméről,
- Magyarország és egyes kiemelt térségeinek Területrendezési Tervéről szóló 2018. évi CXXXIX. törvény (Trtv.),
- 2007. évi CXI. törvény az európai „Táj Egyezmény” kihirdetéséről,
- 9/2007. (IV.3.) ÖTM rendelet a területek biológiai aktivitásértékének számításáról.
- Környezetvédelmi és Vízügyi Minisztérium Természetvédelmi Hivatal: Tájvédelmi kézikönyv (Budapest, 2004.)
- **TÁJVÉDELMI KÉZIKÖNYV TÁJVÉDELMI SZEMPONTOK VIZSGÁLATA A HATÓSÁGI ELJÁRÁSOKBAN**

Vidékfejlesztési Minisztérium Környezet- és Természet megőrzési Helyettes Államtitkárság, Budapest, 2014.



Folyó menti, ártéri tájgazdálkodás övezete

A **Tisza és a Körös ártere**, valamint a **Zagyva és ártere** lévén érintett területek országosan védett, NATURA 2000, természeti terület és nagyvízi meder vagy hullámtér besorolásba tartoznak.

Az elsődleges cél ezeken a területeken a vízgazdálkodás és a természetvédelem.

Az előforduló erdőterületek szintén vízgazdálkodási vagy természetvédelmi (NATURA 2000) rendeltetésűek.

A másodlagos hasznosításban a fenntartható, természetkímélő tájhasznosítási formákat kell előnyben részesíteni, mint pl. ártéri mezőgazdálkodás vagy gyümölcsstermesztés.

Az ártéri vizes élőhelyek, holtágak, morotvák elsősorban természetvédelmi célokat szolgálnak.

A kialakított Vásárhelyi-terv általi árvízi tározók területeelsősorban vízgazdálkodási terület, amely egyben korlátozott használatú mezőgazdasági terület vagy erdőterület egyben.

Az övezettel érintett települések településfejlesztési koncepciójában és integrált településfejlesztési stratégiájában vizsgálni kell a célok, részcélok és beavatkozások meghatározásának lehetőségét, melyek biztosítják az ártér komplex használatát, az ártéri mozaikos táj fejlesztését, a turisztikai fejlesztés lehetőségeit és hozzájárulnak az adott övezetbe tartozó települések, településcsoportok turizmusának összehangolásához.

Figyelembe veendő jogszabályok az övezetben való tevékenységek engedélyezésénél, létesítmények elhelyezésénél:

Az övezetre vonatkozó jogszabályi háttér (természetvédelem)

- 1996. évi LIII. törvény a természet védelméről,
- Magyarország és egyes kiemelt térségeinek Területrendezési Tervéről szóló 2018. évi CXXXIX. törvény (Trtv.),
- 275/2004. (X. 8.) Kormányrendelet az európai közösségi jelentőségű természetvédelmi rendeltetésű területekről,
- A környezetvédelmi és vízügyi miniszter 14/2010. (V. 11.) KvVM rendelete az európai közösségi jelentőségű természetvédelmi rendeltetésű területekkel érintett földrészelekről,
- 13/2001. (V. 9.) KöM rendelet a védett és a fokozottan védett növény- és állatfajokról, a fokozottan védett barlangok köréről, valamint az Európai Közösségben természetvédelmi szempontból jelentős növény- és állatfajok közzétételéről,
- 2/2002. (I.23.) KöM-FVM együttes rendelet az érzékeny természeti területekre vonatkozó szabályokról.

Agócs Gábor

erdésztechnikus
okl. környezetmérnök
zaj- és rezgésvédelmi szakmérnök
környezetvédelmi, táj- és természetvédelmi szakértő
élvilág-védelmi, táj- és környezetvédelmi igazságügyi szakértő
bejegyzett hatósági közvetítő

Székhely: 6347 Érsekcsanád, József Attila u. 15. sz.

Postacím: 6200 Kiskőrös, Dózsa Gy. u. 3/1. sz.

Telefon: 06-30/248-0329

E-mail: agocsg1@gmail.com

**A vonatkozó jogszabályi háttér (tájvédelem)**

- 1995. évi LIII. törvény a környezet védelmének általános szabályairól,
- 1996. évi LIII. törvény a természet védelméről,
- 314/2005. (XII.25.) Korm. rendelet a környezeti hatásvizsgálati és az egységes környezethasználati engedélyezési eljárásról,
- 1997. évi LXXVIII. törvény az épített környezet alakításáról és védelméről,
- Magyarország és egyes kiemelt térségeinek Területrendezési Tervéről szóló 2018. évi CXXXIX. törvény (Trtv.),
- 2007. évi CXI. törvény az európai „Táj Egyezmény” kihirdetéséről,
- 9/2007. (IV.3.) ÖTM rendelet a területek biológiai aktivitásértékének számításáról.
- Környezetvédelmi és Vízügyi Minisztérium Természetvédelmi Hivatal: Tájvédelmi kézikönyv (Budapest, 2004.)
- **TÁJVÉDELMI KÉZIKÖNYV TÁJVÉDELMI SZEMPONTOK VIZSGÁLATA A HATÓSÁGI ELJÁRÁSOKBAN**

Vidékfejlesztési Minisztérium Környezet- és Természet megőrzési Helyettes Államtitkárság, Budapest, 2014

A vonatkozó jogszabályi háttér (vízügy)

- a vízgazdálkodásról szóló 1995. évi LVII. törvény,
- a vízbázisok, a távlati vízbázisok, valamint az ivóvízellátást szolgáló vízellátási létesítmények védelméről szóló 123/1997. (VII.18.) Kormány rendelet,
- A nagyvízi meder, a parti sáv, a vízjárta és a fakadó vizek által veszélyeztetett területek használatáról, hasznosításáról, valamint a folyók esetében a nagyvízi mederkezelési terv készítésének rendjére és tartalmára vonatkozó szabályokról szóló 83/2014. (III.14.) Kormányrendelet,
- a felszín alatti vizek védelméről szóló 219/2004. (VII.21.) Kormány rendelet,
- a felszíni vizek minősége védelmének szabályairól szóló 220/2004. (VII.21.) Kormány rendelet,

Térségi együttműködések övezete

Az egyedileg meghatározott övezetek között új javaslatként került be a térségi együttműködés övezete, amely az önkormányzatok közös tervezését támogatja.

Ennek indoka az, hogy a főbb gazdasági, társadalmi, környezeti folyamatok elsősorban nem a település léptékében, sokkal inkább településcsoportok és térségi szinten határolhatók be.

Környezeti vizsgálatát az 55. oldalon bemutattuk.

Agócs Gábor

erdésztechnikus
okl. környezetmérnök
zaj- és rezgésvédelmi szakmérnök
környezetvédelmi, táj- és természetvédelmi szakértő
élővilág-védelmi, táj- és környezetvédelmi igazságügyi szakértő
bejegyzett hatósági közvetítő

Székhely: 6347 Érsekcsanád, József Attila u. 15. sz.

Postacím: 6200 Kiskőrös, Dózsa Gy. u. 3/1. sz.

Telefon: 06-30/248-0329

E-mail: agocsg1@gmail.com



Tanyás területövezete

A tanyás területekkialakításával biztosítottá válik a hagyományos, természetkímélő, hosszútávon fenntartható tájhasználat, amely során elsősorban a tájvédelem, a tájképvédelem, a természetvédelem, közvetve pedig a környezetvédelem egyes területei, a hulladékgazdálkodás és a vízvédelem, talajvédelem válik ezeken a területeken a hagyományos, természetkímélő gazdálkodási formák megtartásával fontos szemponttá.

Figyelembe veendő jogszabályok az övezetben való tevékenységek engedélyezésénél, létesítmények elhelyezésénél:

Az övezetre vonatkozó jogszabályi háttér (természetvédelem)

- 1996. évi LIII. törvény a természet védelméről,
- Magyarország és egyes kiemelt térségeinek Területrendezési Tervéről szóló 2018. évi CXXXIX. törvény (Trtv.),
- 275/2004. (X. 8.) Kormányrendelet az európai közösségi jelentőségű természetvédelmi rendeltetésű területekről,
- A környezetvédelmi és vízügyi miniszter 14/2010. (V. 11.) KvVM rendelete az európai közösségi jelentőségű természetvédelmi rendeltetésű területekkel érintett földrészekről,
- 13/2001. (V. 9.) KöM rendelet a védett és a fokozottan védett növény- és állatfajokról, a fokozottan védett barlangok köréről, valamint az Európai Közösségben természetvédelmi szempontból jelentős növény- és állatfajok közzétételéről,
- 2/2002. (I.23.) KöM-FVM együttes rendelet az érzékeny természeti területekre vonatkozó szabályokról.

A vonatkozó jogszabályi háttér (tájvédelem)

- 1995. évi LIII. törvény a környezet védelmének általános szabályairól,
- 1996. évi LIII. törvény a természet védelméről,
- 314/2005. (XII.25.) Korm. rendelet a környezeti hatásvizsgálati és az egységes környezethasználati engedélyezési eljárásról,
- 1997. évi LXXVIII. törvény az épített környezet alakításáról és védelméről,
- Magyarország és egyes kiemelt térségeinek Területrendezési Tervéről szóló 2018. évi CXXXIX. törvény (Trtv.),
- 2007. évi CXI. törvény az európai „Táj Egyezmény” kihirdetéséről,
- 9/2007. (IV.3.) ÖTM rendelet a területek biológiai aktivitásértékének



számításáról.

- Környezetvédelmi és Vízügyi Minisztérium Természetvédelmi Hivatal: Tájvédelmi kézikönyv (Budapest, 2004.)
- **TÁJVÉDELMI KÉZIKÖNYV TÁJVÉDELMI SZEMPONTOK VIZSGÁLATA A HATÓSÁGI ELJÁRÁSOKBAN**

Vidékfejlesztési Minisztérium Környezet- és Természet megőrzési Helyettes Államtitkárság, Budapest, 2014.

4. A tervben szereplő intézkedések környezeti hatékonyságának értékelése.

A megye területrendezési terv módosítása határozattal elfogadandó fejezete tartalmazza a megyeiterületrendezési terv végrehajtásának, érvényesülésének segítésére, továbbá a rendeletteljövővágandó munkarészekben nem szerepeltethető megyei térségi szempontok és érdekekérvényesíthetősége érdekében megfogalmazott intézkedési javaslatokat.

Az egyeztetési dokumentációban szereplő intézkedések között közvetlenül a környezet védelmét érintő vagy azzal összefüggő intézkedési javaslat nincs.

A módosító intézkedések között azonban több is van, amelynek közvetetten a megye környezet minősége szempontjából is jelentősége van. Ilyenek főleg a műszaki infrastrukturális változások, a törlések, illetve új utak kijelölése.

Az egyedi övezetek kijelölés indokainak legnagyobb részénél a fenntarthatóság; a fenntartható tájhasználat, a környezetvédelem, a természetvédelem és a vízgazdálkodás, valamint a klímavédelem szempontjai érvényesültek. Az egyedi övezetek kijelölése a megyei sajátosságokra koncentrál, azokat védi és azokat erősíti.

5. A terv hatása a terv által befolyásolt más tervekre.

A terv, hatással lehet a megyei fejlesztési programokra, a kistérségi fejlesztési programokra, településfejlesztési koncepciókra, településrendezési tervekre, megyei ágazati fejlesztési programokra.

A jelen terv hatása a településrendezés eszközeire meghatározó, de hatással lehet a megyeiterületfejlesztési koncepcióra, területfejlesztési programokra, ágazati programokra egyaránt.

A területfejlesztésről és a területrendezésről szóló 1996. évi XXI. törvény 23.§ (4) bekezdése ugyaniskimondja:

„A területfejlesztési és ágazati programok, valamint a településrendezési tervek készítése, egyeztetése és elfogadása során figyelembe kell venni az országos, regionális és megyei területrendezési tervben foglaltakat.”

A törvényi előírás szerint a megyei terv rendelettel elfogadott térségi szerkezeti tervében foglaltakat, továbbá a térségi övezeteket az ágazati programok készítése során is figyelembe kellene venni.



Tapasztalatok alapján ez nem minden esetben történik így, mivel az ágazati tervek készítése során megyei önkormányzat nem véleményező szervezet. Pedig, ha a Trtv. a megyei tervek számára teszi kötelezővé a térségi területfelhasználás rendszerének, az infrastruktúra hálózatnak pontosítását, a Trtv. által kijelölt övezetek pontosítását és a térségi övezetek kijelölését, akkor elvárható, hogy az ágazati programok a Trtv.-vel összhangban lévő megyei területrendezési tervben foglaltakat vegyék figyelembe. Az igazság azonban ezzel szemben az, hogy a megyei területrendezési tervek legfeljebb a megyei ágazati programokban és a településrendezésben érvényesíthetők. Az országos ágazati programok a megyei területrendezési tervek (Trtv.) figyelembe vétele nélkül készülnek, legfeljebb az Trtv. következő módosításánál az ágazatukat érintő övezetek területét megváltoztatják (lásd: országos ökológiai hálózat, kiváló termőhelyi adottságú szántóterület, vízminőség-védelmi terület) vagy ágazati programjaik alapján új övezeteket erőltetnek be az Trtv.-be, így a megyei tervbe is. Olyan övezeteket is, amelyeknek a területrendezésre, környezetalakításra hatásuk nincs, mivel az OTTrT szabályozása a végrehajtásra vonatkozóan semmiféle kötelezést nem tartalmaz. (lásd: erdőtelepítésre alkalmas terület) Például a vízerózióknak ésszerűen kitett területekre vonatkozóan az eredeti OTTrT még tartalmazott olyan szabályokat, amelyek a földhasználatra vonatkoztak és így betartásuk a termőföld védelmében hatáskörrel rendelkező államigazgatási szervek feladata lett volna, ezek a szabályok azonban az OTTrT módosítása során ezek az övezetek kikerültek az OTTrT-ből. A szélrózió és a vízerózió elleni védelemmel összefüggésben területrendezési feladata már csak az önkormányzatoknak van.

A környezeti értékelés részeként nyugodt lelkiismerettel megállapíthatjuk, hogy az elfogadott megyei területrendezési tervek csak a megyei szinten készülő ágazati programokra vannak hatással.

Ennél sokkal nagyobb jelentőségű és egyértelműbb a településrendezésre gyakorolt hatás. A településrendezési tervek készítése során ugyanis az illetékes állami főépítészek és a megyei főépítészek feladata a megyei területrendezési tervekkel való összhang ellenőrzése.

6. A tervben szereplő javaslatok monitorozási lehetőségére vonatkozó javaslat.

A monitorozás meghatározóan a településrendezési terveken keresztül történhet.

A megyei területrendezési terv és módosítása továbbra is meghatározóan a településrendezési eszközökkel monitorozható.

A településrendezési tervezés során derül ki, hogy a területrendezési tervek, Trtv. és az azzal összhangban lévő megyei terv hogyan alkalmazható, a pontosítások során milyen konfliktusok kezelhetők és melyek nem kezelhetők a településrendezés eszközeiben.

Az ezzel összefüggő tapasztalatokat a megyei főépítész gyűjtheti össze. Erre vonatkozó intézkedésvajavaslat található a tervben.

A megyei főépítész évente beszámol a Közgyűlésnek arról, hogy a településrendezésitervekhez kapcsolódó tervtanácsai munkában és más területrendezési, államigazgatási véleményezési eljárások során hogyan érvényesülnek a megyei területrendezési tervkövetelményei, ajánlásai.



Ezeket a tapasztalatokat a Megyei Közgyűlés érvényesítheti az Trtv. módosításánakkezdemenyezésével és a megyei területrendezési terv módosítása során. Ugyancsak a területrendezési terv érvényesülését, érvényesítését értékelheti az állami főépítési iroda, hiszen a területrendezési tervvel való összhang ellenőrzése meghatározóan az állami főépítésfeladata.

A monitorozással összefüggésben azonban alap probléma az, hogy a településrendezési terveknek amegyei területrendezési tervekkel összhangban kell lennie. Tehát a tervek közötti konfliktusokat a tervezők, helyi önkormányzatok minden esetben kénytelenek kezelni. Így a konfliktusok sok esetbenfeledésbe merülnek, ami nem segíti a megyei tervhez való visszacsatolást és a megyei tervnek az Trtv.-hez való visszacsatolását.

7. A terv környezeti hatásainak összefoglaló értékelése.

A jelen környezeti értékelést megalapozó JNSZ Megyei TRT módosítás elsősorban az aktualizált Trtv.-hez való igazodást hivatott követni, amelyben apróbb változtatások, pontosítások, valamint új egyedileg meghatározott övezetek kijelölés történt meg. A megye módosított területrendezési terve összefoglaló környezeti értékelése előtt nagyon fontos tisztázni, hogy a megyei terveknek szigorú keretek közé szorított tartalmi követelményrendszere van, amelyet magasabb szintű jogszabályok és azokon belül az Országos Területrendezési Terv határoz meg. Környezetvédelmi szempontból bírálható ugyan a térségi szerkezeti terv, térségi területrendezésiszabályzat, térségi övezetek tartalma, de csak akkor, ha a megyei tervnek lehetősége van a bírálatalapján történő módosításra. A környezeti értékelés ennek figyelembevételével készült. A terv tartalma egyes munkarészei a véleményezés alapján igazoltan megfelelnek a tartalmi követelményeknek, összhangban vannak az Országos Területrendezési Tervvel.

A környezeti értékelés során nem állt szándékban a tervben foglaltak részletes ismertetése, hiszen a javaslattevő fázis egyeztetési dokumentációját a környezeti értékelést is véleményező szervezetek megkapják és véleményezik. Csak azokat a tervi elemeket emeltük ki, amelyeket a környezetiértékelés szempontjából meghatározóan fontosnak ítélttem.

A környezeti értékelés a területrendezéssel összefüggő jogszabályokkal, a környezetvédelemmel összefüggő meghatározó jogszabályokkal és a Nemzeti Környezetvédelmi Programmal való összhangvizsgálatára terjedt ki. Természetesen vizsgálható lett volna még a környezetvédelemmel összefüggő számtalan nemzetközi egyezmény, irányelv, stratégia, terv, koncepció és program, de ezekkel azértékelés alapidokumentációját képező országgyűlési határozattal elfogadott 2015-2020 közötti időszakra szóló Nemzeti Környezetvédelmi Program összhangban készült, így ezek különös összehasonlító értékelését feleslegesnek tartottam.

Mivel a terv az értékelés alapján egyértelműen összhangban van az NKP-val, így további programok, koncepciók, egyezmények, irányelvek stratégiák külön összehasonlító értékelése indokolatlan.



A megye területrendezési tervének környezetvédelmi szemlélete, a természeti erőforrások védelme, fenntarthatósága iránti elkötelezettség ugyanis áthatja a térségi szerkezeti tervet, a térségi övezeteket, a térségi területrendezési szabályzatot egyaránt. Ez nem kizárólag a tervezők érdeme, hiszen erre az Országos Területrendezési Terv is kötelez. Az ajánlások és a sajátos megyei térségek, övezetek meghatározása azonban tervezői javaslat, amelyben ugyancsak meghatározó a környezetvédelem, táj- és természetvédelem, az épített környezet védelme, a kulturális örökség védelme, a természeti erőforrások fenntartható használata iránti elkötelezettség.

A Trtv. környezetvédelmi érzékenységet igazolja, hogy a megyei tervekben kötelezően alkalmazandó övezetei és a további javasolt új övezetek közül is a legtöbb összefügg a környezetvédelemmel, természeti erőforrásokkal, a táj- és természetvédelemmel, a vízgazdálkodással, a klímavédelemmel, a fenntarthatósággal, a kulturális örökség védelmével.

Az övezetekre vonatkozó Trtv. szerinti szabályok mellett a terv szabályozási ajánlásokat is megfogalmaz, amelyek összhangban vannak az ágazati jogszabályokkal, kiemelten:

- a környezet védelmének általános szabályairól szóló törvénnyel,
- a természet védelméről szóló törvénnyel,
- az épített környezet alakításáról és védelméről szóló törvénnyel,
- a kulturális örökség védelméről szóló törvénnyel,
- a termőföld védelméről szóló törvénnyel,
- a vízgazdálkodásról szóló törvénnyel,
- a területfejlesztésről és területrendezésről szóló törvénnyel

és azok végrehajtásáról rendelkező kormányrendeletekkel, miniszteri rendeletekkel egyaránt.

A környezeti értékelés igazolta, hogy a terv a Nemzeti Környezetvédelmi Program átfogó célkitűzéseivel összhangban van, illetve azokkal semmilyen vonatkozásban nem ellentétes.

Az NKP átfogó céljainak megvalósítását szolgáló tematikus akcióprogramokkal is összhangban van a terv, amelyek közül a következő, a területrendezési tervvel összefüggő akcióprogramok emelhetők ki:

- Éghajlatváltozás,
- Környezet és egészség,
- Települési környezetminőség,
- A biológiai sokféleség megőrzése, természet- és tájvédelem,
- Fenntartható terület- és földhasználat,
- Vizeink védelme és fenntartható használata,
- Hulladékgazdálkodás,
- Környezetbiztonság.

Összhangban van a terv az NKP mellékletét képező biológiai sokféleség megőrzésének stratégiájával és a másik mellékletét képező Nemzeti Természetvédelmi Alaptervvel is.

A terv meghatároz a Trtv.-ben nem szereplő olyan egyedileg meghatározott térségi övezeteket is, amelyek specifikusan Jász-Nagykun-Szolnok megyére, az Alföld tájhasználatára jellemzőek.



Az egyedileg meghatározott megyeiövezetekre vonatkozó előírások is összhangban vannak az ismertetett jogszabályokkal, programokkal.

A tervezett közlekedési infrastruktúra hálózat felülvizsgálata és új elemek kijelölése a Trtv.-vel összhangban van. A tervezettközúti közlekedési hálózat elkerüli a településeket, így a települési környezet minősége a tervmegvalósulása által nem romlik, sőt, több megyei település esetében a településen keresztüli átmenő forgalom megszűnésével jelentős mértékben javul.

Az országos ökológiai hálózatot a tervezett közlekedési hálózatok meghatározóan csak a folyókkeresztezésével érintik. A tervezett közlekedési hálózati elemeket a terv a vonatkozó pontosítási szabályok figyelembe vételével úgy jelölte ki, hogy a nyomvonalak az országos ökológiai hálózatövezeteit, Natura 2000 területeket, védett természeti területeket a legkevésbé érintsék. A településrendezési és engedélyezési tervezés során az élőhelyek védelme a nyomvonalak továbbipontosításával biztosíthatóak.

A Natura 2000 területekre a terv javaslatai kedvezőtlen hatással nem lesznek. Az ökológiai hálózatövezetinek részeként a Natura 2000 területekre is alkalmazni kell a Trtv. vonatkozó szabályait.

A térségi szerkezeti tervmódosítások megvalósulása esetén tehát a megye környezetminősége még további kedvezőbb állapotban lesz a mai környezeti állapothoz képest.

A térségi övezetek körét és az azokra vonatkozó szabályokat a Trtv. meghatározta. Azok környezetihatása egyértelműen kedvező, de a megye területrendezési tervétől független, hiszen azt már törvénymeghatározta.

Az övezetek területét a terv részben az illetékes államigazgatási szervek adatszolgáltatása alapján, részben tervezői javaslatként jelölte ki.

Az övezetek „pontosítása”, új övezetek kijelölése természetvédelmi, tájképvédelmi, ökológiai, kulturális örökség-védelmi érdekeket nem sért, és azokkal összhangban van.

Az egyedileg meghatározott övezetekelőírásai az ágazati jogszabályokkal összhangban vannak. Feladatuk az, hogy a megyei ágazatikonceptciók, fejlesztési programok, kistérségi és települési fejlesztési koncepciók és településrendezési tervek készítése során érvényesíthető legyen a megye természeti erőforrásainak, a környezet minőségének, a táji- természeti és kulturális örökségének a történeti hagyományokon alapuló racionális tájhasználatának az összehangolt védelme és fenntartható fejlesztése.

Kiskőrös, 2019. november 04.

Agócs Gábor

erdésztechnikus
okl. környezetmérnök
zaj- és rezgésvédelmi szakmérnök
környezetvédelmi, táj- és természetvédelmi szakértő
élővilág-védelmi, táj- és környezetvédelmi igazságügyi szakértő
bejegyzett hatósági közvetítő

Székhely: 6347 Érsekcsanád, József Attila u. 15. sz.
Postacím: 6200 Kiskőrös, Dózsa Gy. u. 3/1. sz.
Telefon: 06-30/248-0329
E-mail: agocsg1@gmail.com

**Szakértői engedélyek másolatai****Bács-Kiskun Megyei Mérnöki Kamara**

Telefon: (76) 418-020 Fax: (76) 418-020

Cím: Kecskemét 6000 Klapka u. 19. II. em. 8.

Honlap: <http://www.bkmmk.hu>

Ügyszám: 335/2/03/2016

Ügyintéző neve: Borsos Erzsébet

335/2016

Tárgy: Zaj- és rezgésvédelem szakértő tevékenység engedélyezése

HATÁROZAT

Név: **Agócs Gábor**

Lakcím: **6347 Érsekcsanád József Attila utca 1.**

Végzettségek:

okl. környezetmérnök (száma: 26/1999, kelte: 1999/06/14)

Kamarai nyilvántartási szám: 03-0887

számára az alábbi tevékenység folytatását engedélyezem, ezzel egyidejűleg a jogosultságot a Magyar Mérnöki Kamara által vezetett névjegyzékbe bejegyzem:

SZKV-1.4. - Zaj- és rezgésvédelem szakértő

Az engedély határozatlan ideig érvényes.

A határozatot a tervező- és szakértő mérnökök, valamint építészek szakmai kamaráiról szóló 1996. évi LVIII. törvény 42. §-ában és a környezetvédelmi, természetvédelmi, vízgazdálkodási és tájvédelmi szakértői tevékenységről szóló 297/2009. (XII. 21.) kormányrendeletben biztosított hatáskörömben hoztam.

A határozat a kérelemnek helyt adott, ezért a közigazgatási hatósági eljárás és szolgáltatás általános szabályairól szóló 2004. évi CXL. törvény 72. § (4) bekezdése alapján az indokolást és a jogorvoslatról szóló tájékoztatást mellőztem.

Kelt: 2016. július 13.



.....
Szalókiné dr. Kiss Katalin
titkár

Kapják:

1. Agócs Gábor (6347 Érsekcsanád József Attila utca 1.)
2. Irattár

Kelt: 2016. július 13.

1/1. oldal

Ügyszám: 335/2/03/2016

Agócs Gábor

erdésztechnikus
okl. környezetmérnök
zaj- és rezgésvédelmi szakmérnök
környezetvédelmi, táj- és természetvédelmi szakértő
élelővilág-védelmi, táj- és környezetvédelmi igazságügyi szakértő
bejegyzett hatósági közvetítő

Székhely: 6347 Érsekcsanád, József Attila u. 15. sz.
Postacím: 6200 Kiskőrös, Dózsa Gy. u. 3/1. sz.
Telefon: 06-30/248-0329
E-mail: agocsg1@gmail.com

**Bács-Kiskun Megyei Mérnöki Kamara**

Telefon: (76) 418-020 Fax: (76) 418-020

Cím: Kecskemét 6000 Klapka u. 19. II. em. 8.

Honlap: <http://www.bkmmk.hu>

Ügyszám: 333/2/03/2016

Ügyintéző neve: Borsos Erzsébet

Tárgy: Levegőtisztaság-védelem szakértő tevékenység engedélyezése

307/2016

HATÁROZATNév: **Agócs Gábor**Lakcím: **6347 Érsekcsanád József Attila utca 1.**

Végzettségek:

okl. környezetmérnök (száma: 26/1999, kelte: 1999/06/14)

Kamarai nyilvántartási szám: 03-0887

számára az alábbi tevékenység folytatását engedélyezem, ezzel egyidejűleg a jogosultságot a Magyar Mérnöki Kamara által vezetett névjegyzékbe bejegyzem:

SZKV-1.2. - Levegőtisztaság-védelem szakértő

Az engedély határozatlan ideig érvényes.

A határozatot a tervező- és szakértő mérnökök, valamint építészek szakmai kamaráiról szóló 1996. évi LVIII. törvény 42. §-ában és a környezetvédelmi, természetvédelmi, vízgazdálkodási és tájvédelmi szakértői tevékenységről szóló 297/2009. (XII. 21.) kormányrendeletben biztosított hatáskörömben hoztam.

A határozat a kérelemnek helyt adott, ezért a közigazgatási hatósági eljárás és szolgáltatás általános szabályairól szóló 2004. évi CXL. törvény 72. § (4) bekezdése alapján az indokolást és a jogorvoslatról szóló tájékoztatást mellőztem.

Kelt: 2016. július 13.



Szalókiné
.....
Szalókiné dr. Kiss Katalin
titkár

Kapják:

1. Agócs Gábor (6347 Érsekcsanád József Attila utca 1.)
2. Irattár

Kelt: 2016. július 13.

1/1. oldal

Ügyszám: 333/2/03/2016

Agócs Gábor

erdésztechnikus
okl. környezetmérnök
zaj- és rezgésvédelmi szakmérnök
környezetvédelmi, táj- és természetvédelmi szakértő
élelővilág-védelmi, táj- és környezetvédelmi igazságügyi szakértő
bejegyzett hatósági közvetítő

Székhely: 6347 Érsekcsanád, József Attila u. 15. sz.
Postacím: 6200 Kiskőrös, Dózsa Gy. u. 3/1. sz.
Telefon: 06-30/248-0329
E-mail: agocsg1@gmail.com

**Bács-Kiskun Megyei Mérnöki Kamara**

Telefon: (76) 418-020 Fax: (76) 418-020

Cím: Kecskemét 6000 Klapka u. 19. II. em. 8.

Honlap: <http://www.bkmmk.hu>

Ügyszám: 332/2/03/2016

Ügyintéző neve: Borsos Erzsébet

396/2016

Tárgy: Hulladékgazdálkodási szakértő tevékenység engedélyezése**HATÁROZAT**Név: **Agócs Gábor**Lakcím: **6347 Érsekcsanád József Attila utca 1.**

Végzettségek:

okl. környezetmérnök (száma: 26/1999, kelte: 1999/06/14)

Kamarai nyilvántartási szám: 03-0887

számára az alábbi tevékenység folytatását engedélyezem, ezzel egyidejűleg a jogosultságot a Magyar Mérnöki Kamara által vezetett névjegyzékbe bejegyzem:

SZKV-1.1. - Hulladékgazdálkodási szakértő

Az engedély határozatlan ideig érvényes.

A határozatot a tervező- és szakértő mérnökök, valamint építészek szakmai kamaráiról szóló 1996. évi LVIII. törvény 42. §-ában és a környezetvédelmi, természetvédelmi, vízgazdálkodási és tájvédelmi szakértői tevékenységről szóló 297/2009. (XII. 21.) kormányrendeletben biztosított hatáskörömben hoztam.

A határozat a kérelemnek helyt adott, ezért a közigazgatási hatósági eljárás és szolgáltatás általános szabályairól szóló 2004. évi CXL. törvény 72. § (4) bekezdése alapján az indokolást és a jogorvoslatról szóló tájékoztatást mellőztem.

Kelt: 2016. július 13.



Szalókiné dr. Kiss Katalin
.....
Szalókiné dr. Kiss Katalin
titkár

Kapják:

1. Agócs Gábor (6347 Érsekcsanád József Attila utca 1.)
2. Irattár

Kelt: 2016. július 13.

1/1. oldal

Ügyszám: 332/2/03/2016

Agócs Gábor

erdésztechnikus
okl. környezetmérnök
zaj- és rezgésvédelmi szakmérnök
környezetvédelmi, táj- és természetvédelmi szakértő
élelővilág-védelmi, táj- és környezetvédelmi igazságügyi szakértő
bejegyzett hatósági közvetítő

Székhely: 6347 Érsekcsanád, József Attila u. 15. sz.
Postacím: 6200 Kiskőrös, Dózsa Gy. u. 3/1. sz.
Telefon: 06-30/248-0329
E-mail: agocsg1@gmail.com

**Bács-Kiskun Megyei Mérnöki Kamara**

Telefon: (76) 418-020 Fax: (76) 418-020

Cím: Kecskemét 6000 Klapka u. 19. II. em. 8.

Honlap: <http://www.bkmmk.hu>

Ügyszám: 334/2/03/2016

Ügyintéző neve: Borsos Erzsébet

3.9.2016

Tárgy: Víz- és földtani közeg védelem szakértő tevékenység engedélyezése

HATÁROZATNév: **Agócs Gábor**Lakcím: **6347 Érsekcsanád József Attila utca 1.**

Végzettségek:

okl. környezetmérnök (száma: 26/1999, kelte: 1999/06/14)Kamarai nyilvántartási szám: **03-0887**

számára az alábbi tevékenység folytatását engedélyezem, ezzel egyidejűleg a jogosultságot a Magyar Mérnöki Kamara által vezetett névjegyzékbe bejegyzem:

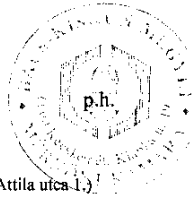
SZKV-1.3. - Víz- és földtani közeg védelem szakértő

Az engedély határozatlan ideig érvényes.

A határozatot a tervező- és szakértő mérnökök, valamint építészek szakmai kamaráiról szóló 1996. évi LVIII. törvény 42. §-ában és a környezetvédelmi, természetvédelmi, vízgazdálkodási és tájvédelmi szakértői tevékenységről szóló 297/2009. (XII. 21.) kormányrendeletben biztosított hatáskörömben hoztam.

A határozat a kérelemnek helyt adott, ezért a közigazgatási hatósági eljárás és szolgáltatás általános szabályairól szóló 2004. évi CXI. törvény 72. § (4) bekezdése alapján az indokolást és a jogorvoslatról szóló tájékoztatást mellőztem.

Kelt: 2016. július 13.



Szalókiné dr. Kiss Katalin
.....
Szalókiné dr. Kiss Katalin
titkár

Kapják:

1. Agócs Gábor (6347 Érsekcsanád József Attila utca 1.)
2. Irattár

Kelt: 2016. július 13.

1/1. oldal

Ügyszám: 334/2/03/2016

Agócs Gábor

erdésztechnikus
okl. környezetmérnök
zaj- és rezgésvédelmi szakmérnök
környezetvédelmi, táj- és természetvédelmi szakértő
élővilág-védelmi, táj- és környezetvédelmi igazságügyi szakértő
bejegyzett hatósági közvetítő

Székhely: 6347 Érsekcsanád, József Attila u. 15. sz.
Postacím: 6200 Kiskőrös, Dózsa Gy. u. 3/1. sz.
Telefon: 06-30/248-0329
E-mail: agocsg1@gmail.com

**ORSZÁGOS KÖRNYEZETVÉDELMI, TERMÉSZETVÉDELMI
ÉS VÍZÜGYI FŐFELÜGYELŐSÉG**

Iktatószám: 14/728-5/2012. *Tárgy:* Szakértői tevékenység engedélyezése
Ügyintéző: Györi Ágnes *Nyilvántartási szám:* SZ-011/2012.
Szakmai ügyintéző: Molnárné Ercsényi Márta
Hévízi Gergely

HATÁROZAT

Agócs Gábor (lakik: 6347 Érsekcsanád, József A. u. 1.) kérelmezőt, aki
született: Kalocsa, 1975.12.16.;

anyja neve: Petrecz Rózsa;

diplomáinak (okleveleinek) kiállítója, száma, kelte:

1. Soproni Egyetem;
Erdőmérnöki Kar;
26/1999.; 1999. június 17.

szakképzettségei:

okleveles környezetmérnök

SZTV Élővilágvédelem

szakterületen a 297/2009. (XII. 21.) Korm. rendelet 1. § (3) bekezdés a) pont ab) alpontja, a 8. §, valamint a 9. § (1) bekezdése alapján nyilvántartásba vettem, számára a szakértői tevékenységet engedélyezem.

A névjegyzéki bejegyzés visszavonásig érvényes.

Budapest, 2012. március „ 19 ”

Dr. Hecsei Pál
mb. főigazgató megbízásából


Tolnai Jánosné Dr.
mb. főigazgató-helyettes



1016 Budapest, Mészáros u. 58/a, Telefon: 224-9100 Fax: 224-9162	Levélcím: 1539 Bp. Pf. 675	www.orszagoszoldhatosag.gov.hu orszagoszoldhatosag.hu
---	----------------------------	--

Agócs Gábor

erdésztechnikus
okl. környezetmérnök
zaj- és rezgésvédelmi szakmérnök
környezetvédelmi, táj- és természetvédelmi szakértő
élelővilág-védelmi, táj- és környezetvédelmi igazságügyi szakértő
bejegyzett hatósági közvetítő

Székhely: 6347 Érsekcsanád, József Attila u. 15. sz.
Postacím: 6200 Kiskőrös, Dózsa Gy. u. 3/1. sz.
Telefon: 06-30/248-0329
E-mail: agocsg1@gmail.com

**ORSZÁGOS KÖRNYEZETVÉDELMI, TERMÉSZETVÉDELMI
ÉS VÍZÜGYI FŐFELÜGYELŐSÉG****Főigazgató**

Iktatószám: 14/728-13/2012. *Tárgy:* Szakértői tevékenység engedélyezése
Ugyintéző: dr. Gerecz Nóra *Nyilvántartási szám:* SZ-011/2012.
Szakmai ügyintéző: Molnárné Ercsényi Márta
Hévízi Gergely

HATÁROZAT

Agócs Gábor (lakik: 6347 Érsekcsanád, József A. u. 1.) kérelmezőt, aki
született: Kalocsa, 1975.12.16.;

anyja neve: Petrecz Rózsa;

diploma (oklevél) kiállítója, száma, kelte:

Soproni Egyetem;
Erdőmérnöki Kar;
26/1999.; 1999. június 17.

szakképzettsége:

okleveles környezetmérnök

SZTjV Tájvédelem

szakterületen a 297/2009. (XII. 21.) Korm. rendelet 1. § (3) bekezdés a) pont ab) alpontja, a 8. §, valamint a 9. § (1) bekezdése alapján nyilvántartásba vettem, számára a szakértői tevékenységet engedélyezem.

A névjegyzéki bejegyzés visszavonásig érvényes.

Budapest, 2012. szeptember, 14.



1016 Budapest, Mészáros u. 58/a.	Leveleim: 1539 Bp. Pf. 675	www.orszagoszoldhatosag.gov.hu
Telefon: 224-9100 Fax: 224-9162		orszagos@zoldhatosag.hu